



Program hospodárskeho a sociálneho rozvoja obce Vyšné Ladičkovce na roky 2015 - 2021 s výhľadom do roku 2024



Názov:	Program hospodárskeho a sociálneho rozvoja obce Vyšné Ladičkovce na roky 2015 – 2021 s výhľadom do roku 2024
Územné vymedzenie:	Prešovský kraj, okres Humenné, obec Vyšné Ladičkovce
Územný plán obce schválený:	<i>nie</i>
Dátum schválenia PHSR:	29.08. 2015
Dátum platnosti:	od 29.08.2015 do 31.12.2024
Verzia	1.0
Publikovaný verejne:	21.09.2015, http://www.vysneladickovce.sk/



Obsah

ÚVOD	2
ČASŤ 1: ANALYTICKÁ ČASŤ	5
Časť A.I Analýza vnútorného prostredia.....	5
Časť A.II Analýza vonkajšieho prostredia	16
Časť A.III Zhodnotenie súčasného stavu územia	26
ČASŤ B: STRATEGICKÁ ČASŤ	30
ČASŤ C: PROGRAMOVÁ ČASŤ	32
ČASŤ D: REALIZAČNÁ ČASŤ	42
ČASŤ E: FINANČNÁ ČASŤ	50
Časť E.I Indikatívny finančný plán PHSR	50
Časť E.II Finančná časť	51
ZÁVER	55
Povinné prílohy PHSR	56



ÚVOD

„Program hospodárskeho rozvoja a sociálneho rozvoja obce Vyšné Ladičkovce na roky 2015 - 2021“ ďalej len „PHSR“ je základným a kľúčovým dokumentom pre riadenie samosprávy, ktorý vychádza z poznania situácie a konkrétnych potrieb obyvateľov, podnikateľov, záujmových skupín a ďalších subjektov v území, formuluje svoju predstavu o budúcnosti spolu s činnosťami a projektmi na jej zabezpečenie. PHSR sa spracováva spravidla na 7 rokov s dlhodobým výhľadom na 10 – 14 rokov. PHSR je strategickým rozvojovým dokumentom s cieľom dosiahnuť rast životnej úrovne na území obce Vyšné Ladičkovce.

Programom hospodárskeho a sociálneho rozvoja obce sa uskutočňuje podpora rozvoja na úrovni miestnej samosprávy s dôrazom na sociálnu, ekonomickú a kultúrnu sféru. Je programom cielených opatrení, navrhnutých pre oživenie ekonomického, sociálneho a kultúrneho rozvoja obce Vyšné Ladičkovce, ktorý bude priebežne doplňovaný a aktualizovaný na základe výsledkov ročného hodnotenia.

Realizácia Programu hospodárskeho a sociálneho rozvoja obce je nástrojom pre zlepšenie podmienok na život a prácu obyvateľov obce a na hľadanie svojich vlastných možností rozvoja vo Vyšných Ladičkovciach.

Pri tvorbe PHSR boli analyzované koncepcné dokumenty obecného, regionálneho a celoštátneho významu. Ich zoznam je uvedený v povinnej prílohe č. 2.

Formulár č. Ú 1 – Zámer spracovania PHSR

Názov dokumentu	Program hospodárskeho a sociálneho rozvoja obce Vyšné Ladičkovce na roky 2015 - 2021 s výhľadom do roku 2024
Forma spracovania	s pomocou externých odborníkov
Riadenie procesu spracovania	Spôsob riadenia procesu spracovania: 1. vytvorenie riadiaceho tímu 2. vytvorenie pracovných skupín 3. zapojenie verejnosti a komunikácia s verejnosťou (informovanie, dotazníky)
Obdobie spracovania	obdobie spracovania 03/2015 – 08/2015 harmonogram spracovania (formulár č. Ú 2)
Financovanie spracovania	zmluvná cena stanovená na základe výsledkov verejného obstarávania

Zdroj: Weisová, Bernátová: Strategické plánovanie samosprávy, Municipalia 2012

Harmonogram spracovania PHSR obce Vyšné Ladičkovce bol odhadnutý na približne šesť mesiacov (marec 2015 – august 2015). Prvým krokom bolo zostavenie a schválenie zámeru obecným zastupiteľstvom. Nasledovalo zriadenie riadiaceho tímu a pracovných skupín a zverejnenie informácie o spracovaní PHSR verejnosti. Vybraný zhotoviteľ dokumentu rozšíril riadiaci tím o ďalších členov. Pripravil sa Dotazník pre vernosť na získanie informácií priamo od obyvateľov obce a vypracovala sa



analytická časť dokumentu. Ex hodnotenie predošlého PHSR bolo nutným procesom pre získanie vstupných informácií do programovej časti. Vypracovanie akčného plánu, systému monitorovania, hodnotenia a aktualizácie PHSR je výstupom strategickej a programovej časti dokumentu. Výber projektov a ich finančný rámec predstavovalo finančnú časť dokumentu. Finalizácia dokumentu predstavovala pripomienkovanie verejnosťou, prerokovanie a schválenie PHSR zastupiteľstvom. Harmonogram spracovania jednotlivých častí dokumentu je uvedený v nasledujúcej tabuľke „Harmonogram spracovania PHSR“.

Formulár č. Ú 2 – Harmonogram spracovania PHSR

Harmonogram spracovania PHSR												
Termín	I	II	III	IV	V	VI	VII	VIII	IX	X	XI	XII
Úvod*												
Analytická časť												
Strategická časť												
Programová časť												
Realizačná časť												
Finančná časť												
Záver												

Zdroj: Weisová, Bernátová: Strategické plánovanie samosprávy, Municipalia 2012

Formulár č. Ú 8 – Štruktúra dokumentu

Úvod:	<ul style="list-style-type: none">• Obsah dokumentu (podľa jednotlivých kapitol)• V úvodnej fáze prípravy dokumentu PHSR obce Vyšné Ladičkovce na roky 2015-2021 s výhľadom do roku 2024 vedenie obce rozhodlo o Zámere spracovania dokumentu na nasledujúce obdobie (7 rokov) a s výhľadom (10 rokov). Zostavil sa riadiaci tím, tri pracovné skupiny (oblasť: hospodárska, sociálna, environmentálna) a vypracoval sa Harmonogram spracovania PHSR. Na základe prieskumu trhu bol vybraný externý zhotoviteľ PHSR a riadiaci tím sa rozšíril o členov z radov zhotoviteľa. O zámere a začiatku spracovania PHSR bola verejnosť informovaná prostredníctvom webovej stránky.• Stručné zhrnutie východiskových koncepčných dokumentov týkajúcich sa vymedzeného územia.• Zhodnotenie predchádzajúceho PHSR
Časť 1: Analytická časť	<ul style="list-style-type: none">• Analýza vnútorného prostredia• Analýzu vplyvu vonkajšieho prostredia na vývoj situácie v území



	<ul style="list-style-type: none">• Zhodnotenie súčasného stavu územia
Časť 2: Strategická časť	<ul style="list-style-type: none">• Vízia územia• Výber a popis strategických cieľov v jednotlivých politikách - oblastiach rozvoja (hospodárska, sociálna, environmentálna)
Časť 3: Programová časť	<ul style="list-style-type: none">• Opatrenia a projekty vrátane ich priradenia k jednotlivým cieľom a prioritám• Súbor ukazovateľov výsledkov a dosahov
Časť 4: Realizačná časť	<ul style="list-style-type: none">• Popis úloh jednotlivých partnerov pri realizácii PHSR• Popis postupov inštitucionálneho a organizačného zabezpečenia realizácie PHSR• Stručný popis komunikačnej stratégie PHSR k jednotlivým cieľovým skupinám• Systém monitorovania a hodnotenia• Akčný plán na daný rozpočtový rok s výhľadom na 2 roky (2015+2) - vecný a časový harmonogram realizácie jednotlivých opatrení a projektov.
Časť 5: Finančná časť	<ul style="list-style-type: none">• Indikatívny finančný plán na celú realizáciu PHSR• Model viaczdrojového financovania jednotlivých opatrení, aktivít (projektov)• Hodnotiacu tabuľku pre výber projektov
Záver	Informácia o schválení a zverejnení PHSR.
Prílohy	<ul style="list-style-type: none">• Príloha č. 1 - Zoznam členov riadiaceho tímu, pracovných skupín a partnerov zapojených do spracovania PHSR• Príloha č. 2 - Zoznam informačných zdrojov použitých v PHSR (východiskové strategické a koncepcné dokumenty, súvisiaca legislatíva)• Príloha č. 3 - Zoznam skratiek použitých v PHSR• Príloha č. 4 - Akčný plán na daný rozpočtový rok s výhľadom na 2 roky (2015+2)• Príloha č. 5 - Dohoda o partnerstve (nerelevantné)

Zdroj: vlastné spracovanie

EX-POST HODNOTENIE PREDCHÁDZAJÚCEHO PHSR

Spracovanie ex-post hodnotenia predchádzajúceho Programu hospodárskeho a sociálneho rozvoja obce Vyšné Ladičkovce spracovala samospráva obce. Prehľad realizovaných aktivít vrátane hodnotenia čerpania finančných prostriedkov pri realizácii PHSR je uvedený v nasledujúcej tabuľke:



ČASŤ 1: ANALYTICKÁ ČASŤ

Analytická časť PHSR prináša komplexné hodnotenie a analýzu východiskovej situácie obce s väzbami na širšie územie a odhad budúceho vývoja s dôrazom na možné riziká a ohrozenia vo väzbe na existujúce relevantné stratégie a koncepcie a využívanie vnútorného potenciálu územia, jeho limitov a rozvoja územia obce.

Riadiaci tím preto spracoval analýzu vnútorného a vonkajšieho prostredia obce, uskutočnil prieskum medzi verejnosťou, vyhodnotil plnenie predošlého PHSR obce, projektovú pripravenosť investícií k termínu vypracovania PHSR a súhrnné zhodnotenie súčasného stavu obce.

Časť A.I Analýza vnútorného prostredia

Základná charakteristika obce

Tabuľka č. A 1

Základná charakteristika k 31.12.2014	
Kód obce	521027
Názov okresu	Humenné
Názov kraja	Prešovský
Štatút obce	obec
Prvá písomná zmienka o obci	1427
Nadmorská výška obce (v metroch nad morom)	232
Celková výmera územia obce (m ²)	1540 27 77
Počet obyvateľov	206
Hustota obyvateľstva na km ²	13,47
PSČ	067 11
Telefonické smerovacie číslo	057

(Zdroj: ŠÚ SR, Obecný úrad Vyšné Ladičkovce)

Poloha obce



Obec Vyšné Ladičkovce sa nachádza vo východnej časti Slovenskej republiky. Z hľadiska územnosprávneho členenia SR patrí obec do Prešovského kraja a okresu Humenné. Obec Vyšné Ladičkovce ležia v juhovýchodnej časti Ondavskej vrchoviny, v doline pravého prítoku stredného Laborca, v nadmorskej výške 232 metrov nad morom. Obec sa v rámci polohy v okrese Humenné nachádza na severe. Susedí s nasledujúcimi obcami: na severozápade s obcou Hrubov, na severovýchode s obcou Hrabovec nad Laborcom, na západe s Turcovcami a Baškovcami, na juhu s obcami Sopkovce a Nižné Ladičkovce a na východe s obcami Hankovce a Koškovce. Veľkosťou katastrálneho územia patrí obec k stredne veľkým obciam okresu, jej rozloha je 15,40 km². V obci Vyšné Ladičkovce je hustota obyvateľstva nad celoslovenským priemerom – 10 osôb/km². Žije tu 206 obyvateľov. Od okresného mesta Humenné je obec Vyšné Ladičkovce vzdialená 15,8 km. Cez obec a kataster obce prechádzajú cesty III triedy. V obci sa využíva predovšetkým autobusová doprava, ktorú obyvatelia obce využívajú hlavne na prepravu do zamestnania, do škôl a pod. (autobusové spojenie každé 2 hodiny). Železničná doprava v obci nie je. Najbližšia železničná zastávka je v obci Ľubiša (vzdialenosť 8,3 km).



História obce

Vyšné Ladičkovce boli založené začiatkom 15. storočia. Po prvý raz vystupujú v písomnostiach v r. 1427 pod názvom FELSO WLADICKSKA. Patrili do komplexu majetkov humenského panstva vo vlastníctve mocného rodu Drugetovcov. Vyšné Ladičkovce boli v 16. storočí zaraďované k dedinám s valašsko – rusínskym obyvateľstvom v kraji. Vyšné Ladičkovce založili na území humenského panstva. Majetkovou súčasťou toho panstva a vo vlastníctve šľachticov Drugetovcov boli nepretržite do konca 17. storočia. Vyšneladičkovské valašské gazdovské domácnosti boli v roku 1567 zdanené daňou kráľovi od 3,5 porty. Chudobné tri železiarske domácnosti daň neplatili. V roku 1582 zdanili valašských gazdov od šiestich port. Tamojšie sídlisko malo v roku 1600 obývaných sedem poddanských domov a jeden – dva domy vtedajších šoltýsov. Na prelome 16. a 17. storočia boli Vyšné Ladičkovce malou dedinou s valašsko – rusínskym obyvateľstvom. V 17. storočí valašské domácnosti chudobneli, čo sa prejavilo aj v znižovaní ich zdanenia. V roku 1610 vtedajších valachov ale aj želiarov zdanili spolu od 0,75 porty, v roku 1635 valachov nebolo a želiarov zdanili od štvrt a osminy porty. V roku 1623 vo Vyšných Ladičkovciach žili dve domácnosti šoltýsov, ktorým patrili celé šoltýstva a pätnásť poddanských domácností. Z nich štyri valašské hospodárili na celých usadlostiach, osem domácností na polovičných, jedna na štvrtinovej usadlosti. Iné dve domácnosti boli želiarske. Zemepánom Drugetovcom spĺňali obdobné povinnosti, aké obyvatelia v iných valašských dedinách na humenskom panstve, napr. Habure. Počet obyvateľov a obývaných domov vo Vyšných Ladičkovciach v druhej polovici 17. storočia narastal. V dôsledku toho boli na prelome 17. a 18. storočia stredne veľkou dedinou. V roku 1715 mali sedemnášť, v roku 1720 len desať obývaných domov a poddanských domácností.

(Zdroj: Ferdinand Uličný: Dejiny osídlenia Užskej župy)

Prírodné pomery

Katastrálne územie obce Vyšné Ladičkovce sa z hľadiska geomorfologického členenia rozprestiera na území Ondavskej vrchoviny. Ondavská vrchovina je tvorená súborom geomorfologických celkov, budovaných prevažne flyšovými horninami. Jej nadmorská výška sa smerom od severu k juhu postupne znižuje. Najvyššími miestami sú Javorina (881 m n. m.), Smilniansky vrch (750 m n. m.), Filipovský vrch (705 m n. m.), Kačalová (676 m n. m.) a Čierna hora (667 m n. m.). V južnej časti Ondavskej vrchoviny sa nadmorská výška pohybuje okolo 200 m n. m. Na Ondavskej vrchovine sa striedajú malebné lesy s horskými lúkami, pastvinami a poľnohospodárskou pôdou. Lesy zaberajú väčšiu časť územia a sú zmiešané. Z listnatých stromov sa najviac vyskytuje buk, v menšej miere breza, javor, dub a hrab, z ihličnanov je to smrek. Ondavskú vrchovinu odvodňujú dva hlavné vodné toky - rieky Ondava a Topľa s početnými menšími i väčšími prítokmi. Rieka Ondava zásobuje svojou vodou vodnú nádrž Veľká Domaša. Prevažná časť Ondavskej vrchoviny patrí klimaticky medzi mierne teplé oblasti so zimnými priemernými teplotami -2 až -5 °C a letnými teplotami 16 až 18 °C. Počet dní sa snehovou pokrývkou sa pohybuje medzi 60 až 80, počet letných dní medzi 30 až 50. Výnimkou sú len miesta v najsevernejšej časti, kde je podnebie o niečo chladnejšie a naopak na juhu je zase o málo teplejšie.

Územie Zemplína do ktorého patrí aj obec Vyšné Ladičkovce je charakteristické troma botanickými oblasťami – panónskou, východokarpatskou a západokarpatskou. Južná časť Zemplína patrí do panónskej botanickej oblasti, ktorá je takmer úplne odlesnená a premenená na kultúrnu step s vinohradmi, ovocnými sadiami, ornou pôdou a lúkami. Na nivách Latorice, Uhu a Bodrogu sa nachádzajú zvyšky chráneného lužného lesa. Nižšie časti pohorí zaberajú najmä dubové lesy, vo vyšších častiach Slanských vrchov prevládajú bučiny. Najčastejšími drevinami sú vrbý, jelše, topole,



brezy a jasene. Medzi vzácne rastlinné druhy patria leknovec štítnatý, žerušnica malokvetá, truskavec obyčajný, korunka strakatá, jesienka obyčajná a pod. Na svahoch Vihorlatských vrchov sa stretávajú panónske, východokarpatské a západokarpatské druhy. Na južnom upätí Vihorlatských vrchov sa nachádzajú porasty teplomilných dúbav, ktoré vo vyšších polohách nahrádzajú bukové lesy. V nadmorskej výške nad 700 metrov sa miestami vyskytuje jedľa biela, smrek a borovica. Vo Vihorlatských vrchov nájdeme aj viaceré vzácne a chránené rastliny, napr. kýchavica biela, kostihoj srdcovitý, prilbica jedovatá drsnoplodá, skopólia kránska, kostrava ovčia vihorlatská, tavoľník prostredný a iné. Severná časť Zemplína patrí do východokarpatskej botanickej oblasti. V nižších polohách vrchov je dubový les, v celej oblasti však prevláda buk. Miestami je primiešaná jedľa a borovica. Medzi vzácne druhy rastlín tu patria: iskerník karpatský, zvonček jedľový, perovník pštrosí, horec luskáčovitý, scila dvojlistá atď.

Fauna Zemplína je tiež veľmi pestrá. Živočíchy patria tak medzi zástupcov spoločenstiev listnatého a ihličnatého lesa, ako i polí lúk, vodných tokov, vodných plôch a ich brehov. Bežne sa tu vyskytuje zajac poľný, bažant poľovný, srnec lesný, jeleň lesný, diviak lesný. Zo vzácných a chránených druhov tu žije rys ostrovid, vlk dravý, mačka divá, medveď hnedý, zubor hôrny, výr skalný, sova dlhochvostá, orol kriklavý, kuna lesná a skalná, haja červená vydra riečna, jazvec lesná, krkavec čierny, korytnačka močiarna. Z vodného vtáctva sú najvýznamnejšími zástupcami hus divá, kačica divá, bocian biely, bocian čierny, rybár bahenný, sliepočka zelenooká. Drobný motýlik *Vespina slovaciella* je pozoruhodný tým, že je doposiaľ známy len z územia Zemplína. Z plazov je to mlok karpatský, salamandra škvrnitá, jašterica živorodá, vretenica obyčajná. Z rýb tu nachádzame sumce, štučky, zubáče, pstruhy, kapre, bolene, pleskáče a iné. Chránené sú mihule a hrúzy.

Podnebie a vegetácia podmieňujú faunu a flóru, v obcí a okolí. Dominantné sú listnaté stromy, prevláda lesný porast buk a breza, no v okolitých lesoch sa nachádzajú aj ihličnaté stromy. Okolité lesy, predovšetkým v minulosti, boli bohaté na divú zver. Viaceré druhy, ako napr.: diviak, vlk, líška, srnčia zver, zajace, a i., sa tu vyskytujú i dnes. Z vtáctva sa tu vyskytuje jastrab, sova, vrabec, lastovička, kukučka, slávik, sýkorka, škovránok, vrana, divá hus, divá kačica. Uprostred dediny na nefunkčnom elektrickom stĺpe majú hniezdo bociany, ktorý sem pravidelne každoročne priletajú.

Celkovo možno povedať, že príroda v okolí obce Vyšné Ladičkovce je pekná a poskytuje možnosti pre turistiku a prechádzky po čerstvom vzduchu. Rovnako tunajšie lesy sú bohaté na huby, čo využívajú mnohí obyvatelia obce nielen na prechádzku prírodou, ale aj na uspokojenie hubárskej záľuby.

Riečnu sieť okresu Humenné tvoria dva hlavné toky (Laborec a Cirocha), do ktorých ústi viacero obojstranných prítokov. Územie obce Vyšné Ladičkovce patrí povodiu: Laborca. Laborec pramení v Nízkych Beskydách v nadmorskej výške (682 m n.m.) a je dlhý 129 km. Priberá prevažne ľavostranné, dosť rozvinuté prítoky: Výravu, Udavu a Cirochu, s ktorými nad Humenným vytvárajú vejár tokov. Obcou Vyšné Ladičkovce preteká ladičkovský potok Ľubiška, ktorý je ľavostranným prítokom Laborca.

Pôdne pomery

Pôdne pomery Horného Zemplína sú pestré. Vo Východoslovenskej nížine riečnych nivách prevažujú nívne pôdy fluvizeme a miestami aj lužné pôdy čiernice. Na sprašiach vznikli ilimerizované pôdy, luvizeme, miestami hnedozeme a černozeme. V Slanských vrchoch prevažujú sa silikátových horninách hnedé lesné pôdy kambizeme. Chránená krajinná oblasť Východne Karpaty tvorí severozápadnú prihraničnú časť z územia pôvodnej chránenej krajinej oblasti, ktorá nebola začlenená do národného parku Poloniny. Územie je budované flyšovými súvrstiami, najmä íkocami



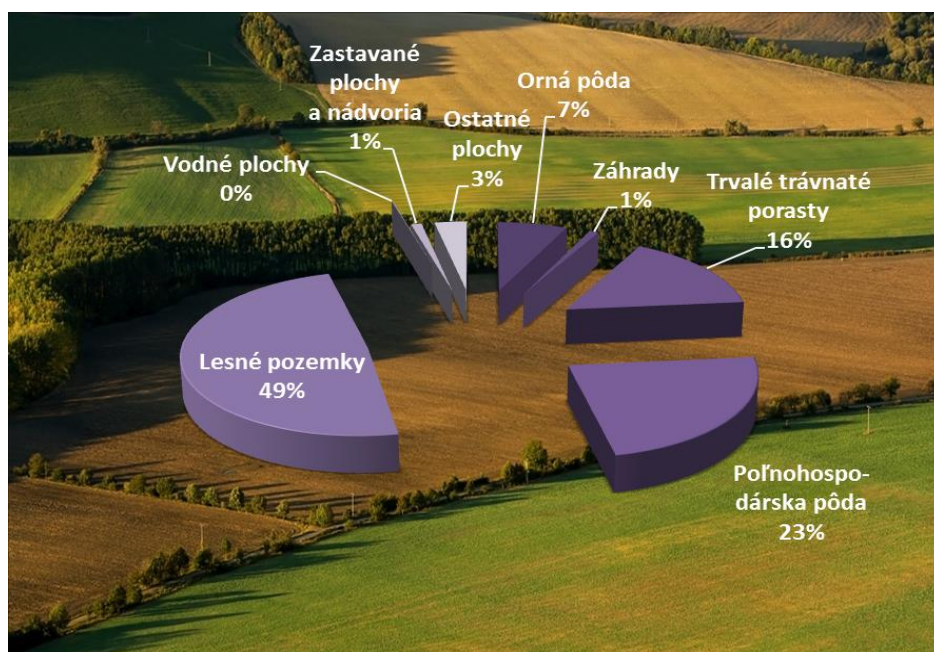
a pieskocami. Okolie Humenného a Vyšných Ladičkoviec je charakteristické pôdnou jednotkou - kambizeme modálne a kultizemné nasýtené pôdy, sprievodné kambizeme pseudoglejové zo zvetralín pieskocovo - ílovcových hornín (flyš). Z hľadiska zrnitosti zrnistnou triedou - ilovito - hlinitou a piesnito - hlinitou. Z hľadiska obsahu humusu v poľnohospodárskych pôdach sa tu nachádza stredne humózna až vysoko humózna pôda s dobrou úrodnosťou, vhodnou aj na pestovanie náročnejších rastlín.

Tabuľka č. A 2

Pôdny fond obce v m ²	
Celková výmera	15402777
Orná pôda	1370887
Chmeľnice	0
Vinice	0
Záhrady	179564
Ovocné sady	0
Trvalé trávnaté porasty	3162076
Poľnohospodárska pôda	4712527
Lesné pozemky	9828833
Vodné plochy	20702
Zastavané plochy a nádvoría	208887
Ostatné plochy	631828

(Zdroj: Katastrálny portál SR)

V rámci pôdneho fondu majú v obci najvyššie zastúpenie lesné pozemky 49 % a najnižšie zastúpenie vodné plochy necelé 1 %. Chmeľnice, vinice a ovocné sady sa v obci nenachádzajú.



© www.vsetkoogmo.sk



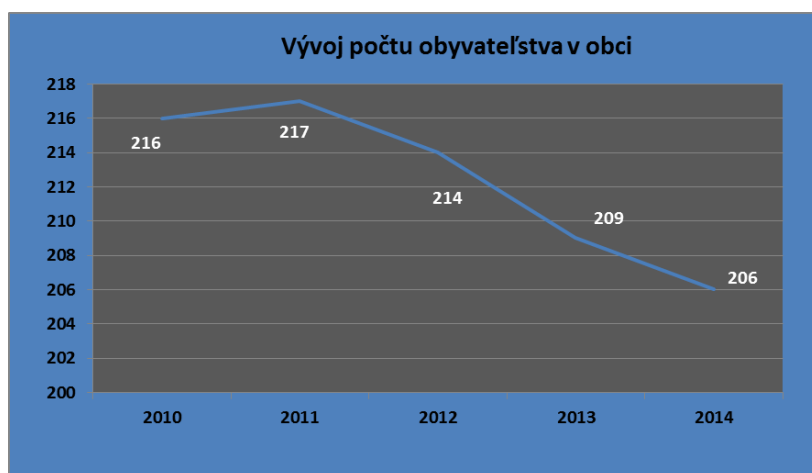
Demografia

K 31.12.2014 žilo na území obce Vyšné Ladičkovce celkom 206 obyvateľov. Za sledované obdobie 5 rokov môžeme hovoriť o poklese počtu obyvateľov v obci. Najvýraznejší pokles zaznamenávame z roku 2011 do roku 2014.

Tabuľka č. A 3

Vývoj počtu obyvateľstva					
Rok	2010	2011	2012	2013	2014
Počet Obyvateľov	216	217	214	209	206

(Zdroj: Štatistický úrad SR)




V rámci celkového počtu obyvateľov, predstavujú ženy 54 % a muži 46 %.

Tabuľka č. A 4

Rozdelenie obyvateľstva podľa pohlavia	
Muži	95
Ženy	111

(Zdroj: Štatistický úrad SR)



© www.theguardian.com



S vývojom počtu obyvateľov súvisí aj vývoj prirodzeného prírastku a migračného salda obyvateľstva obce. Počas rokov 2010 až 2014 sa tieto ukazovatele vyvíjali nasledovne:

Tabuľka č. A 5

Kategória/rok	2010	2011	2012	2013	2014
Narodení	0	2	0	0	1
Zomretí	6	1	2	3	2
Prirodzený prírastok	-6	1	-2	-3	-1

(Zdroj: Štatistický úrad SR)

Tabuľka č. A 6

Kategória/rok	2010	2011	2012	2013	2014
Priťahovaní	8	0	0	1	0
Vysťahovaní	0	0	1	3	2
Migračné saldo	8	0	-1	-2	-2

(Zdroj: Štatistický úrad SR)

Tabuľka č. A 7

Kategória/rok	2010	2011	2012	2013	2014
Prirodzený prírastok	-6	1	-2	-3	-1
Migračné saldo	8	0	-1	-2	-2
Celkový prírastok	2	1	-3	-5	-3

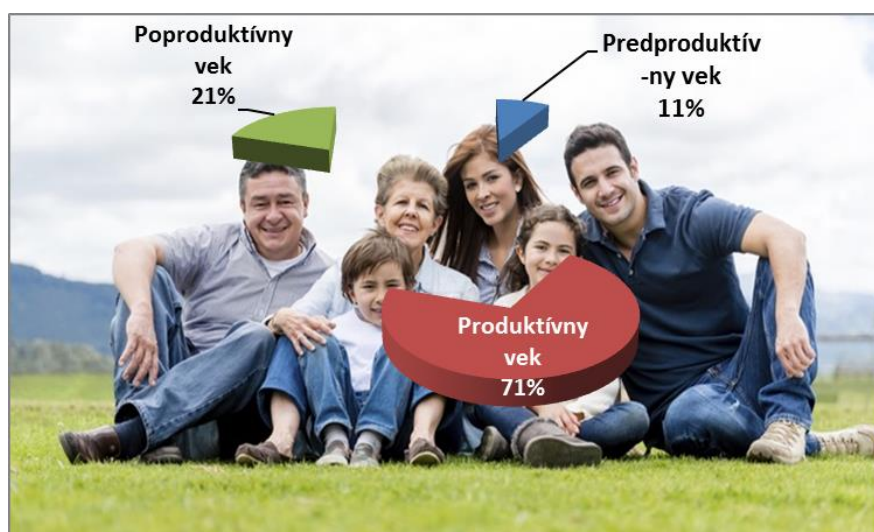
(Zdroj: Štatistický úrad SR)

Za obdobie posledných piatich rokov najvyšší prírastok zaznamenala obec v roku 2010 (2 obyvateľov) a najväčší celkový úbytok obyvateľstva v roku 2013 (-5 obyvateľov).

Tabuľka č. A 8

Rozdelenie obyvateľstva podľa produktivity	
Predproduktívny vek (14 rokov a menej)	18
Produktívny vek (od 15 do 64 rokov)	147
Poproduktívny vek (65 rokov a viac)	41

(Zdroj: Štatistický úrad SR)





Tabuľka č. A 9

Národnosť v roku 2011		
slovenská	214	99,06 %
rusínska	1	0,47 %
nezistené	1	0,47 %

(Zdroj: Štatistický úrad SR, SODB 2011)



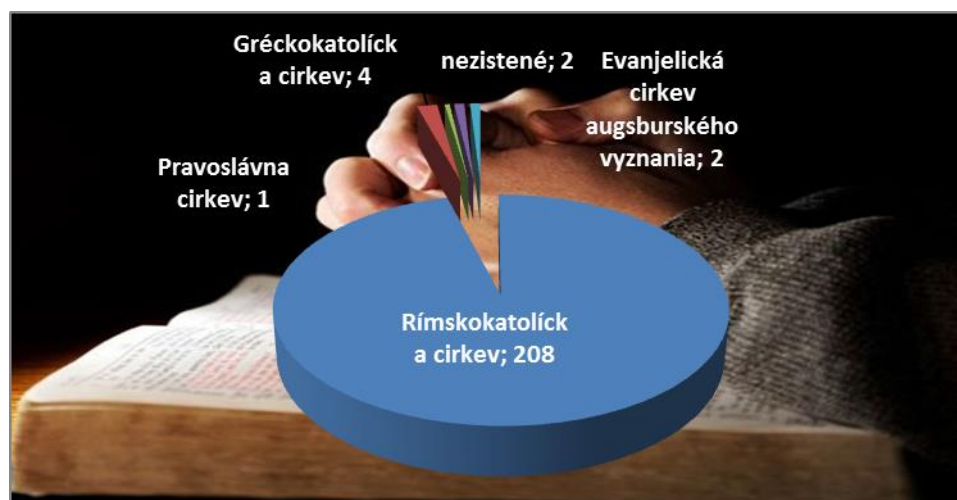
© www.ntkswoclaw.vdg.pl

Podľa posledného aktuálneho Sčítania obyvateľov, domov a bytov 2011 má najväčšie zastúpenie v obci slovenská národnosť. Iba jeden obyvateľ sa hlási k rusínskej národnosti.

Tabuľka č. A 10

Náboženské vyznanie v roku 2011		
Rímskokatolícka cirkev	208	96,30 %
Gréckokatolícka cirkev	4	1,85 %
Pravoslávna cirkev	1	0,46 %
Evanjelická cirkev augsburského vyznania	1	0,46 %
nezistené	2	0,93 %

(Zdroj: Štatistický úrad SR, SODB 2011)



© www.veganstvo.sk



Najvyšší počet obyvateľov v obci je rímskokatolíckeho vyznania (96,30 %), nasleduje gréckokatolícke vyznanie (1,85 %) a po jednom zástupcovi má pravoslávna cirkev a evanjelická cirkev augsburského vyznania.

Vzdelanie


V tabuľke č. A 11 je uvedená vzdelanostná štruktúra obyvateľstva podľa posledného aktuálneho Sčítania obyvateľov, domov a bytov 2011. Najvyššie zastúpenie majú obyvatelia učňovským vzdelaním bez maturity. Tesne za nimi sú obyvatelia s úplným stredným odborným vzdelaním (s maturitou) a stredným odborným vzdelaním (bez maturity). Najnižšie zastúpenie majú obyvatelia s vyšším odborným vzdelaním a vysokoškolským vzdelaním bakalárskym. Podrobnejšie údaje v nižšie uvedenej tabuľke.

Tabuľka č. A 11

Vzdelanostná štruktúra v roku 2011		
základné	33	15,28 %
učňovské (bez maturity)	45	20,84 %
stredné odborné (bez maturity)	35	16,21 %
úplné stredné učňovské (s maturitou)	6	2,77 %
úplné stredné odborné (s maturitou)	39	18,05 %
úplné stredné všeobecné	6	2,78 %
vyššie odborné	2	0,93 %
vysokoškolské bakalárske	6	2,77 %
vysokoškolské mag., inž., dokt.	16	7,41 %
bez vzdelania	28	12,96 %

(Zdroj: Štatistický úrad SR, SODB 2011)

V obci nie je žiadne školské zariadenie pre školopovinné deti. Školopovinné deti a deti v predškolskom veku navštevujú školské zariadenia v susednej obci Nižné Ladičkovce a v okresnom meste Humenné.





Nezamestnanosť

Od roku 1989 sa na vývoji zamestnanosti začalo výrazne prejavovať spomalenie dynamiky hospodárskeho rastu. Obnova tvorby pracovných miest a zrýchlenie dynamiky sa prejavilo koncom 90-tych rokov minulého storočia. V súčasnosti pre celú ekonomiku je charakteristická vysoká miera nezamestnanosti a nízka tvorba nových pracovných miest. Svetová hospodárska kríza ovplyvnila nezamestnanosť v celej SR. Vývoj nezamestnanosti vo všeobecnosti zaznamenával až do roku 2008 klesajúci trend. Relatívny počet evidovaných nezamestnaných obyvateľov v obci a regióne prezentuje nasledujúca tabuľka. V obci Vyšné Ladičkovce je v súčasnosti evidovaných 16 nezamestnaných (rok 2015).

Tabuľka č. A 12

Miera evidovanej nezamestnanosti podľa územia, pohlavia v %					
	2010	2011	2012	2013	2014
Slovenská republika	12,46	13,59	14,44	13,50	12,29
Prešovský kraj	17,75	18,95	20,66	19,35	17,45
okres Humenné	15,66	16,64	18,51	17,33	16,49
muži	15,41	16,35	18,33	16,23	16,12
ženy	16,00	17,02	18,73	18,79	16,96

(Zdroj: Štatistický úrad SR)

Vyššia miera evidovanej nezamestnanosti bola takmer počas celého obdobia v prípade ženskej populácie. V roku 2013 dosiahla úroveň 18,79 %. Najvyššia úroveň v prípade mužskej populácie sa dosiahla v roku 2002 (18,33 %).

Bytová otázka

Domový a bytový fond obce v roku 2011 tvorilo 74 rodinných domov a 90 súpisných čísiel. V roku 2015 je z celkového domového fondu 55 trvalo obývaných domov. V súčasnosti nie sú rozostavané žiadne rodinné domy. Najviac rodinných domov vo Vyšných Ladičkovciach bolo postavených v období po druhej svetovej vojne, v rokoch 1946 – 1970.

Kultúrno-spoločenský život

V obci sa organizujú podujatia uvedené v nasledujúcej tabuľke:

Tabuľka č. A 13

Tabuľka kultúrno-spoločenských podujatí v obci	
Podujatie	Organizátor
Deň matiek, Deň detí, MDŽ, Deň otcov atď....	obec, OZ
Športový deň (24. ročník v roku 2015)	obec, OZ
Odpustová slávnosť	rímskokatolícka cirkev
Výlet do Poľska (1 - dňový)	obec, OZ
Mikuláš v obci	obec, OZ
Vatra – 1. máj	obec, OZ

(Zdroj: Obecný úrad Vyšné Ladičkovce)



Vybavenie obce

Obec je elektrifikovaná od roku 1958. Rozvodná sieť plynu je v obci vybudovaná od roku 2002. Obyvatelia sú napojení na verejný vodovod od roku 1962. V obci nie je vybudovaná splašková kanalizácia a ČOV, každý rodinný dom má samostatnú žumpu. Vývoz žump zabezpečuje Východoslovenská vodárenská spoločnosť Humenné svojimi cisternovými autami. Vývoz a uloženie komunálneho odpadu a drobného stavebného odpadu z obce je zabezpečovaný každý tretí týždeň počas roka spoločnosťou FÚRA, s.r.o. Obec je tiež zapojená do separovaného odpadu (zmiešané plasty, PET fľaše, sklo, papier, TETRAPACK, elektroodpad a kovové obaly, pneumatiky, nebezpečný odpad).

Tabuľka č. A 14

Prehľad infraštruktúry obce	
Verejný vodovod	áno
Rozvodná sieť plynu	áno
Kanalizačná sieť	nie
Čistička odpadových vôd	nie

(Zdroj: Obecný úrad Vyšné Ladičkovce)

Ekonomika obce

Údaje v nasledujúcej tabuľke prinášajú informácie o hospodárení obce podľa portálu INEKO. Finančné zdravie obce vypovedá o tom, do akej miery je hospodárenie udržateľné a či obci hospodárenie spôsobuje, alebo nespôsobuje problémy. Finančné zdravie je jedno číslo v intervale 0 (najhoršie) až 6 (najlepšie), nezávislé od roku a počíta sa kombináciou piatich vybraných indikátorov finančnej stability: Celkového dlhu, Dlhovej služby, Záväzkov neuhradených 60 a viac dní po lehote splatnosti, Okamžitej likvidity a Základnej bilancie.

Tabuľka č. A 12

HODNOTENIE FINANČNÉHO ZDRAVIA OBCE VYŠNÉ LADIČKOVCE (2010 - 2013)	
CELKOVÉ FINANČNÉ ZDRAVIE	4,3 / 6
DOBRE FINANČNÉ ZDRAVIE	
ZLOŽKY FINANČNÉHO ZDRAVIA	
Základná bilancia	3,0
Dlhová služba	3,4
Celkový dlh	3,6
Záväzky aspoň 60 dní po splatnosti	6,0
Okamžitá likvidita	6,0

(Zdroj: <http://www.obce.ineko.sk/>)

Na území obce pôsobí veľmi nízky počet podnikateľských subjektov a mimovládnych organizácií. Menšinové zastúpenie majú aj drobní živnostníci. Podrobné informácie sú uvedené v nasledujúcich formulároch: **Formulár č. A 4 - Evidencia podnikateľských subjektov** a **Formulár č. A 5 – Evidencia mimovládnych organizácií**.



Formulár č. A 4 - Evidencia podnikateľských subjektov

Číslo	Názov PO/sídlo/Sk NACE:	Zmena pridanej hodnoty v % (2014)	Počet zamestnancov (2014)	Prírastok/úbytok zamestnancov	Tržby (2014)	Zisk (2014)	Záznam z rokovania o Dohode o partnerstve dňa:	Poznámky	Kontakt
1	AGROPRODUKT Ľubiša s.r.o. /Ľubiša/01410	N/A	20-24	0	247 359 €	7 580 €	-	-	Magdaléna Grešová
2	Mária Andrejcová- Potraviny MAJA/Vyšné Ladičkovce/47190	N/A	0	0	N/A	N/A	-	-	Mária Andrejcová
3	-	-	-	-	-	-	-	-	-
4	-	-	-	-	-	-	-	-	-
5	-	-	-	-	-	-	-	-	-

(Zdroj: www.finstat.sk)

Formulár č. A 5 – Evidencia mimovládnych organizácií

P. č.	Názov:
1	Pozemkové spoločenstvo Vyšné Ladičkovce
2	-
3	-
4	-
5	-
6	-

(Zdroj: www.ives.sk)



Formulár č. A 6 - Analýza záujmových skupín

Obec Vyšné Ladičkovce patrí medzi menšie obce okresu. Prevádzku v obci má iba jedna spoločnosť AGROPRODUKT Ľubiša s.r.o., ktorá zamestnáva dve ženy z obce. A v obci je aj predajňa potravín Potraviny MAJA a zopár drobných živnostníkov. Z mimovládnych organizácií je to Pozemkové spoločenstvo Vyšné Ladičkovce. Do záujmových skupín patria poľovníci v rámci združenia: Poľovnícke združenie Veverička so sídlom v susednej obci Nižné Ladičkovce.

Príprava PHSR je v réžii samosprávy obce, poslancov OZ, obyvateľov obce a externých partnerov (Regionálna rozvojová agentúra, VÚC Prešov).

Nasledujúca pripravená matica, zahŕňa účastníkov zoradených podľa ich postavenia v procese verzus ich vplyvu:

Tabuľka č. 1: Matica vplyvu / Dôležitosť

Účastníková právomoc / Potenciál	Vysoké postavenie / Dôležitosť	Nízke postavenie / Dôležitosť
Vysoký vplyv / právomoc	Vysoký vplyv / vysoká právomoc obyvatelia obce so záujmom o rozvoj obce	Vysoký vplyv / nízka právomoc Regionálna rozvojová agentúra Humenné
Nízky vplyv / právomoc	-	-

(Zdroj: vlastné spracovanie)

Tabuľka č. 2: Účastníci – všeobecný prehľad a ich záujmy

Účastníci	Záujem v konkrétnom projekte v rámci PHSR	Vyhodnotenie, poznámky
1 Regionálna rozvojová agentúra Humenné	spolupráca so samosprávou	dôležitý, príprava návrhov (aktivity, opatrenia)
2 VÚC Prešov	koordinácia, integrované projekty	dôležitý

(Zdroj: vlastné spracovanie)

Tabuľky č. 3 a 4 Matica zapojenia a Matica vplyvu/priority sú vhodné na definíciu a výber správnej stratégie, predovšetkým pre skupiny pri ktorých identifikujeme vysoké postavenie a dôležitosť.

Tabuľka č. 3: Účastníci – matica zapojenia

Akcia	Informuj	Konzultuj	Partnerstvo	Kontroluj
Etapa				
Identifikácia problémov	VÚC Prešov	obyvatelia obce so záujmom o rozvoj obce Regionálna rozvojová agentúra Humenné		



Plánovanie		obyvatelia obce so záujmom o rozvoj obce	Regionálna rozvojová agentúra Humenné, VÚC Prešov	
Implementácia	VÚC Prešov		Regionálna rozvojová agentúra Humenné	
Monitoring a hodnotenie		Regionálna rozvojová agentúra Humenné		VÚC Prešov

(Zdroj: vlastné spracovanie)

Tabuľka č. 4: Účastníci – matica vplyvu /priority

Zájmy		
Účastníci	Pravdepodobnosť vplyvu aktivity	Príbuzné priority záujmu
Dominantní	(+) – (-)	1 - 5
obyvatelia obce so záujmom o rozvoj obce	+	1
Jednoznační		
VÚC Prešov	+	1

(Zdroj: vlastné spracovanie)

Sumár matice zapojenia poskytuje komplexný obraz o stratégiách pre skupiny účastníkov a podporuje úspešný proces manažmentu zmien.

Analýzou výsledkov matice zapojenia môže riadiaci tím presnejšie určiť spôsob zapojenia jednotlivých záujmových skupín do manažmentu a procesu tvorby PHSR.

Cielená komunikácia a spolupráca so záujmovými skupinami vo vysokej miere ovplyvňuje úspešnosť realizácie PHSR a jednotlivých projektov, najmä ak sú aj záujmovou skupinou inej organizácie.

Formulár č. A 7 - Ex-ante hodnotenie – stav projektovej pripravenosti investícií k termínu vypracovania PHSR

Cieľom formulára č. A 7 - Ex-ante hodnotenie – stav projektovej pripravenosti k termínu vypracovania PHSR je analyzovať súčasný stav pripravenosti investičných zámerov a možnosti ich financovania z rôznych zdrojov. Formulár č. A 7 je zároveň východiskom na vytvorenie formulárov č. P 1 a F 6 v programovej časti a finančnej časti, ktoré sa doplnia na základe strategických priorít a cieľov aj o nové projekty a aktivity v troch oblastiach - ekonomickej, sociálnej a environmentálnej. Pripravené investičné projekty sa môžu stať aj súčasťou pripravovaných nových územných stratégií – RIUS a MRS.



Formulár č. A 3 – Plánovací formulár prieskumu

Dôležité otázky	Zdôvodnenie
Prečo je potrebné získať informácie prostredníctvom prieskumu?	oslovenie verejnosti anonymným dotazníkom prinesie prejavovaný záujem obyvateľov o dianie v obci a jej budúci rozvoj
Čo je jeho cieľom?	zistiť názory občanov na rôzne témy týkajúce sa života v obci
Akým spôsobom sa bude uskutočňovať?	dotazníkový prieskum (dotazníky distribuované medzi obyvateľov obce – náhodný výber)
Aké budú finančné nároky?	-
Aké budú časové nároky?	marec – apríl 2015
Kto bude za realizáciu prieskumu zodpovedný?	zhotoviteľ PHSR, riadiaci tím, pracovné skupiny, poslanci OZ

Zdroj: vlastné spracovanie

Dotazníkový prieskum sa realizoval medzi obyvateľmi obce Vyšné Ladičkovce v mesiacoch marec a apríl 2015. Cieľom prieskumu bolo zistiť názory občanov na rôzne témy týkajúce sa života v obci. Prieskum bol jednou z etáp procesu tvorby Programu hospodárskeho a sociálneho rozvoja obce Vyšné Ladičkovce. Bol realizovaný na vzorke náhodne vybraných obyvateľov obce. Získali sme 7 vyplnených dotazníkov.

Vyhodnotenie prieskumu

Veková štruktúra respondentov

Odpoveď	Odpovedalo ÁNO
menej, alebo 18 rokov	0
19 - 29 rokov	1
30 - 39 rokov	1
40 - 49 rokov	1
50 - 59 rokov	2
60 a viac rokov	2

Dĺžka trvalého pobytu respondentov v obci

Odpoveď	Odpovedalo ÁNO
menej ako 5 rokov	0
5 - 10 rokov	0
11 - 20 rokov	1
21 - 30 rokov	0
viac ako 30 rokov	6

Zloženie členov domácnosti

Odpoveď	Odpovedalo ÁNO
žijem sám/ sama	1
jeden dospelý + dieťa/deti	1
dvaja dospelí + dieťa/deti	4
manželia bez detí	0



manželia bez detí (deti sú dospelé a žijú inde)	0
viacgeneračná domácnosť (starí rodičia/rodič, rodičia/rodič, deti/dieťa)	1

Miesto zamestnania respondentov

Odpoveď	Odpovedalo ÁNO
doma (z domu)	1
dochádzam do práce v obci	2
cestujem do práce mimo obce	1
nezamestnaný/á	3
dôchodca	1

Kvalita života v obci podľa respondentov

Odpoveď	Odpovedalo ÁNO
veľmi dobrá	0
dobrá	7
uspokojivá	1
zlá	0
veľmi zlá	0

Dôvody respondentov pre život v obci (vybrať mohli maximálne 3 možnosti)

Odpoveď	Odpovedalo ÁNO
Narodil/a som sa tu	6
Vyrastal/a som tu	4
Mám tu rodinu	2
Priženil/vydala som sa tu	0
Mám tu prácu	1
Prostredie pre výchovu detí	0
Dobrá geografická poloha obce	0
Nemám inú možnosť (nedostatok peňazí)	4
Páči sa mi tu	5
Iné	0

Spokojnosť respondentov s kvalitou života alebo poskytovaných služieb v obci

Ohodnotenie	od 1 - najlepší do 5 – najhorší				
	1	2	3	4	5
voľnočasové aktivity pre deti a mládež	0	0	6	1	0
kultúra, kultúrne aktivity a pre občanov	0	5	2	0	0
miestne cesty	2	5	0	0	0
šport	0	2	5	0	0
starostlivosť o zeleň, verejné priestranstvá	0	6	0	0	0
osвета, vzdelávanie	0	1	2	1	0
podnikateľské prostredie	0	0	1	3	0
dostupnosť stavebných pozemkov/bytov	0	0	0	4	0
dopravné spojenie	6	0	0	0	0



Záujem respondentov o dianie v obci

Odpoveď	vždy	občas	nikdy
zúčastňujem sa volieb do samospráv	5	2	0
zúčastňujem sa na podujatiach organizovaných v obci	4	3	0
navštevujem starostu so svojimi požiadavkami a návrhmi	2	5	0
zúčastňujem sa na zasadnutiach obecného zastupiteľstva	2	1	3
zapájam sa aktívne do života cirkvi	2	5	0

Názor respondentov na prioritné riešenie nedostatkov v obci (vybrať mohli maximálne 5 možností)

Odpoveď	Odpovedalo ÁNO
Zlepšenie možností nákupu (obchody)	3
Nedostatok stavebných pozemkov	0
Stav verejných priestranstiev	0
Kvalita životného prostredia	0
Odpadové hospodárstvo (zber a odvoz odpadov)	2
Nedostatok detských ihrísk	5
Stav obecných ciest	4
Výstavba chodníkov v obci	4
Dopravná situácia v obci	0
Nedostatok zelených plôch (park..)	0
Starostlivosť o seniorov	4
Kanalizácia	5
Protipovodňová ochrana	6
Bezpečnosť	0
Nedostatok kultúrnych podujatí v obci	0
Sociálne služby (stravovanie, opatrovateľská služba a pod.)	2
Nedokončená stavba budov vo vlastníctve obce	1
iné	0

Názor respondentov na rozvoj obce za posledných 5 rokov

Odpoveď	Odpovedalo ÁNO
nerozvíja sa vôbec	0
veľmi zle	0
zle	0
neviem posúdiť	0
dobre	7
veľmi dobre	0



Najvýznamnejšie udalosti v obci za uplynulých 5 rokov podľa odpovedí respondentov

• plynofikácia
• rekonštrukcia kultúrneho domu
• vodovod

Čo by sa v obci malo zmeniť, alebo čo v obci chýba podľa respondentov

• protipovodňové opatrenia
• miestne komunikácie
• chodníky

Časť A.II Analýza vonkajšieho prostredia

Vonkajšie prostredie je určované Európskou úniou a legislatívou Slovenskej republiky. V danej oblasti je smerodajný najmä Národný program reforiem Slovenskej republiky 2015. Jedná sa o opatrenia, ktoré sa vláda zaviazala plniť v nasledujúcom období v týchto štrukturálnych témach:

1. Fiškálna politika a verejné financie

Odhad hospodárenia verejnej správy v roku 2015 je na úrovni 2,55 % HDP a vláda plánuje ďalej znížiť deficit na 1,93 % HDP v 2016. Rozpočtové ciele zachovávajú predpoklad dosiahnutia štrukturálne vyrovnaného rozpočtu v roku 2017. Verejný dlh by sa mal po prvom pokrízovom poklese v minulom roku znížiť z 53,6 % v roku 2014 k úrovni 50 % do roku 2018. K ďalšiemu zvýšeniu efektivity daňovej kontroly a zníženiu administratívnej náročnosti prispievajú viaceré opatrenia finančnej správy. V roku 2015 sa začne so zavádzaním elektronického výkonu daňového auditu a rozšíria sa služby poskytované finančnou správou.

- Efektívnosť výberu daní
- Zjednotenie výberu daní, cla a odvodov

2. Vzdelávanie, veda a inovácie

Zmeny v oblasti školstva sa zameriavajú na prepojenie odborného vzdelania s praxou, rozšírenie kapacít škôlok a podporu začleňovania marginalizovaných komunít. Opatrenia na zlepšenie vedy, výskumu a inovácií by mali stabilizovať výdavky štátu a zvýšiť efektívnosť využívania týchto prostriedkov. K dosiahnutiu cieľa stratégie Európa 2020 v objeme výdavkov na vedu a výskum by mal výraznou mierou prispieť nárast súkromných výdavkov.

Regionálne školstvo

- Predprimárne vzdelávanie
- Dobré pripravení a motivovaní učitelia
- Vzdelávací obsah a učebnice
- Prepojenie vzdelávania a potrieb trhu práce v odbornom školstve

Vysoké školstvo



Veda a výskum

- Veda a výskum
- Inovácie

3. Zamestnanosť a sociálna inklúzia

Opatrenia v oblasti zamestnanosti a sociálnej inklúzie sa zameriavajú najmä na pokračovanie reformy služieb zamestnanosti a podporu starostlivosti o deti v kontexte trhu práce. Pokračuje zavádzanie nástrojov APTP v rámci iniciatívy záruky pre mladých ľudí do 29 rokov a na podporu dlhodobu nezamestnaných. Plánuje sa vyhodnocovať čistá účinnosť nástrojov APTP. Bude taktiež posilnená analytická kapacita ÚPSVaR. Pokračujú projekty zamerané na podporu komunitných centier a terénnej sociálnej práce v obciach s rómskou populáciou.

Zamestnanosť

- Služby zamestnanosti
- Podpora zamestnanosti mladých
- Dlhodobá nezamestnanosť
- Podpora mobility za prácou

Sociálna inklúzia

- Zavedenie minimálneho dôchodku
- Rovnováha medzi zamestnaním a starostlivosťou o deti
- Sociálne služby
- Podpora marginalizovaných rómskych komunít

4. Dopravná infraštruktúra a telekomunikácie

Hlavnými opatreniami v doprave sú výstavba chýbajúcich úsekov diaľnic a rýchlostných ciest a výstavba, obnova a údržba ciest I. triedy. Dôležitým cieľom bude systematické zvyšovanie významu železničnej prepravy ako aj zefektívnenie verejnej osobnej dopravy.

- Rozvoj dopravy
- Cestná infraštruktúra
- Železnice
- Zefektívnenie verejnej osobnej dopravy a mestská mobilita

5. Modernizácia verejnej správy a podnikateľské prostredie

Modernizácia štátnej správy bude pokračovať reformou ESO zameranou na optimalizáciu okresných úradov, čo by malo priniesť zefektívnenie činností a lepšie služby občanom a podnikateľom napríklad prostredníctvom elektronizácie. Budú sa posilňovať analytické kapacity v štátnej správe. Reforma verejnej správy prinesie jej odpolitizovanie a viac transparentnosti na všetkých stupňoch od prijímania zamestnancov až k odmeňovaniu.

- Pokračovanie ESO – Efektívna, spoľahlivá a otvorená verejná správa
- Reforma štátnej služby
- Analytické kapacity



- Elektronická verejná správa
- Podnikateľské prostredie
- Návrat odborníkov

6. Transparentná spoločnosť a vymožitelnosť práva

Zefektívňovanie súdnictva bude prebiehať najmä revíziou Občianskeho súdneho poriadku, rekonštrukciou civilného procesu a špecializáciou súdnej sústavy a sudcov. K urýchleniu súdnych konaní prispeje aj prebiehajúca elektronizácia súdneho spisu, zbierky zákonov, insolvenčného registra a monitoringu obvinených a odsúdených.

- Efektívnejšie súdy
- Elektronizácia

7. Zdravie

Transparentné cenové stropy na nákup významných položiek, povinné externé audity, či optimalizácia lôžkového fondu prispievajú k vyššej transparentnosti finančného riadenia a zastaveniu zadlžovania nemocníc pod MZ SR. Zavedie sa integrovaný model poskytovania zdravotnej starostlivosti, zefektívni sa proces financovania zdravotných zariadení zavedením platby za diagnostickú skupinu a zjednotia sa liečebné postupy.

- Zlepšenie finančného riadenia a hospodárenia poskytovateľov a výstavba novej nemocnice
- Zavedenie platieb za diagnostickú skupinu (DRG)
- Postavenie všeobecných lekárov a e-Health
- Lepšia integrácia poskytovania zdravotnej starostlivosti
- Zjednotenie liečebných postupov a systém starostlivosti o zdravie občanov

8. Environmentálna udržateľnosť a energetika

Nový zákon o odpadoch posilní motivácie na prevenciu vzniku odpadu a jeho materiálové a energetické zhodnotenie. V spolupráci so Svetovou bankou bude vypracovaná Nízkouhlíková stratégia SR, ktorá identifikuje redukčný potenciál a náladovo efektívne spôsoby znižovania emisií aj v súvislosti s navrhovanými EÚ cieľmi do roku 2030. Plánované plynové prepojenie s Poľskou a Maďarskou republikou zvýši energetickú bezpečnosť SR. Prepojenie elektrizačných sústav s Maďarskom odstráni úzke miesta a zvýši cezhraničnú kapacitu.

- Emisie skleníkových plynov
- Spracovanie odpadov
- Udržateľné využívanie prírodných zdrojov
- Zvyšovanie energetickej efektívnosti
- Budovanie energetických prepojení medzi krajinami
- Hodnotenie potreby ďalšej regulácie
- Zverejňovanie analýzy ku všetkým zásadnejším zmenám politik a regulačným rozhodnutiam
- Dátové centrum na webovom sídle regulátora.



Formulár č. A 8 - STEEP analýza (analýza externého prostredia)

Sociálne	Technologické	Ekonomické	Ekologické	Politické	Hodnoty
Starnutie populácie	Využívanie IKT pre komunikáciu s obyvateľstvom	Využívanie štrukturálnych fondov EÚ pre spolufinancovanie projektov	Objavenie doteraz neidentifikovaných starých environmentálnych záťaží	Pripravenosť Vlády SR na čerpanie finančných prostriedkov alokovaných v štrukturálnych fondoch EÚ	Zmena postojov obyvateľstva a ich zapájanie do rozvojových aktivít
Nárast kriminality, chudoby a MRK	Zlepšenie kvality poskytovaných služieb verejnosti	Daňové zaťaženie	Zvyšovanie environmentálneho zaťaženia v oblasti znečistenia ovzdušia	Podpora Vlády SR v oblasti podnikateľského prostredia, inovácií, výskumu a vývoja, cestovného ruchu	Celková organizačná kultúra, vnímanie a akceptácia korupcie v spoločnosti
Nedostatočné prepojenie vzdelávacieho systému s potrebami trhu práce	Zavádzanie inovatívnych technológií u kľúčových zamestnávateľov v regióne	Nové trhy a investičné príležitosti pre zamestnávateľov a podnikateľov	Zmena klímy – celkové oteplenie, extrémne zrážky, extrémne teplé letné obdobia	Komplikovaná legislatíva a výkon v oblasti verejného obstarávania	
Migrácia obyvateľov Slovenska za prácou do zahraničia	Využívanie sociálnych sietí na vytváranie komunít s rovnakými záujmami a na reklamu	Dopady ekonomickej krízy			

Zdroj: vlastné spracovanie



Formulár č. A 9 - Analýza konkurencie

Príklad schémy pre porovnanie konkurenčných výhod a nevýhod dvoch susedných samospráv pre oblasť Vidiecky cestovný ruch					
	Samospráva 1 – Obec Vyšné Ladičkovce		Samospráva 2 – Obec Nižné Ladičkovce		Závery pre samosprávu 1
	konkurenčné výhody	konkurenčné nevýhody	konkurenčné výhody	konkurenčné nevýhody	
Prostredie	Prírodný potenciál +++		Prírodný potenciál +++		Zabezpečiť starostlivosť o krajinu, propagácia prírodného potenciálu
Podujatia	Známe športové podujatie organizované v lete s 24 ročnou tradíciou +++		Cyklotrasa Humenne, Kochanovce, Nižné Ladičkovce, Hudačkov, Ohradzany, Brestov, Humenné +++		Pokračovať v tradícií športového podujatia a dať mu väčší regionálny význam
Propagácia		Minimálna propagácia - -		Minimálna propagácia - -	Posilniť propagáciu prírodného potenciálu v spojení s organizovaným športovým podujatím.

Zdroj: Weisová, Bernátová: Strategické plánovanie samospráv, Municipalia 2012



Časť A.III Zhodnotenie súčasného stavu územia

Formulár č. A 10 - SWOT analýza

Oblasť: INFRAŠTRUKTÚRA, HOSPODÁRSTVO, DOPRAVA

Silné stránky <ul style="list-style-type: none">✚ zrekonštruovaný obecný úrad✚ dobré pokrytie signálom mobilných operátorov✚ vybudovaný verejný vodovod pitnej vody✚ obec plynofikovaná✚ miestny rozhlas pre informovanie obyvateľov obce✚ zrekonštruovaná časť miestnych komunikácií✚ zrekonštruovaná zastávka v obci	Slabé stránky <ul style="list-style-type: none">✚ nedokončená rekonštrukcia miestnych komunikácií✚ absencia chodníkov v obci✚ potrebná rekonštrukcia miestneho rozhlasu✚ nevybudovaná splašková kanalizácia✚ chýbajúca ČOV✚ nízka vybavenosť a výkonnosť technickej IK infraštruktúry samosprávy✚ nedostatok finančných prostriedkov na údržbu technickej infraštruktúry v obci✚ nerozvinutý pracovný ruch v obci✚ absencia výrobných zariadení v obci✚ veľmi nízke možnosti zamestnania v obci
Príležitosti <ul style="list-style-type: none">✚ možnosť získania finančných prostriedkov z fondov EÚ✚ rekonštrukcia miestneho rozhlasu✚ rekonštrukcia miestnych komunikácií✚ vybudovanie chodníkov popri miestnej komunikácií✚ výstavba kanalizácie a ČOV✚ rozvoj ďalších telekomunikačných služieb v konkurenčnom prostredí	Hrozby <ul style="list-style-type: none">✚ malá miera podpory miest a obcí zo strany štátu✚ nevýhodné podmienky čerpania prostriedkov z EÚ fondov✚ nevýhodné podmienky čerpania úverových zdrojov z komerčných bánk✚ zvyšujúce sa náklady na údržbu a opravy cestnej infraštruktúry✚ spomalenie hospodárskeho rastu

Zdroj: upravené podľa Weisová, Bernátová: Strategické plánovanie samosprávy, Municipalia 2012

Číslami 1 – 7 sú očíslované silné stránky zo SWOT analýzy, veľkými písmenami A – F sú označené jednotlivé príležitosti zo SWOT analýzy. K vysoko hodnotenej silnej stránke sme priradili príležitosti, ktoré je potrebné podporiť vhodnými aktivitami/projektmi/opatreniami na túto väzbu s očakávaním kladného výsledku/vplyvu.



Formulár č. A 11 - Matica vzájomných väzieb SWOT analýzy (Oblasť: INFRAŠTRUKTÚRA, HOSPODÁRSTVO, DOPRAVA)

	A	B	C	D	E	F
1						
2						++
3						
4					+	
5					+	
6	+++		+++	++		
7						

Zdroj: vlastné spracovanie

Oblasť: ŽIVOTNÉ PROSTREDIE A ODPADOVÉ HOSPODÁRSTVO

<p>Silné stránky</p> <ul style="list-style-type: none"> ✚ miestny potok ✚ zabezpečený vývoz TKO ✚ v obci je vybudovaný systém separovaného zberu v obci ✚ kvalitná legislatíva na nakladanie s BRO, KO a DSO 	<p>Slabé stránky</p> <ul style="list-style-type: none"> ✚ prudké klimatické zmeny ✚ chýbajúce protipovodňové úpravy miestneho toku ✚ absencia kanalizácie v obci ✚ absencia odpadových nádob na separovaný zber ✚ v obci sa nenachádza kompostáreň biologicky rozložiteľných odpadov
<p>Príležitosti</p> <ul style="list-style-type: none"> ✚ zvýšiť právne vedomie obyvateľstva vo sfére životného prostredia ✚ možnosť získania finančných prostriedkov z fondov EÚ ✚ protipovodňová ochrana v obci ✚ výstavba obecného kompostoviska ✚ odstránenie zdrojov znečistenia povrchových a podzemných vôd 	<p>Hrozby</p> <ul style="list-style-type: none"> ✚ zhoršujúci sa stav životného prostredia ✚ ohrozená kvalita podzemných a povrchových vôd ✚ zhoršenie zdravotného stavu obyvateľstva ✚ znečistenie ovzdušia ✚ nárast množstva vyvázaných odpadov, pretrvávajúce vykurovanie tuhými palivami ✚ nízka disciplína pri nakladaní s odpadmi

Zdroj: upravené podľa Weisová, Bernátová: Strategické plánovanie samosprávy, Municipalia 2012

Formulár č. A 11 – Matica vzájomných väzieb SWOT analýzy (Oblasť: ŽIVOTNÉ PROSTREDIE A ODPADOVÉ HOSPODÁRSTVO)

	A	B	C	D	E
1		+++	+++		
2	++				
3	++				
4	++	+++		++	

Zdroj: vlastné spracovanie



Oblasť: ŠPORT, KULTÚRA, CESTOVNÝ RUCH A PROPAGÁCIA

<p>Silné stránky</p> <ul style="list-style-type: none">+ zrekonštruovaný kultúrny dom v obci+ veľký záujem obyvateľov o športové a kultúrne podujatia v obci+ vhodný pozemok vo vlastníctve obce na vytvorenie oddychovej zóny+ existencia kultúrnych pamiatok+ tradícia športových podujatí+ vhodné podmienky pre rozvoj športu a turistiky+ existencia vhodných prírodných podmienok+ vhodné podmienky na rozvoj vidieckeho cestovného ruchu	<p>Slabé stránky</p> <ul style="list-style-type: none">+ absencia oddychovej zóny+ nedostatočne rozvinutá cezhraničná spolupráca+ absencia verejného internetu+ zastaralé technické vybavenie kultúrneho domu+ nedostatočná propagácia prírodného bohatstva obce+ nedostatočne využitý potenciál pre rozvoj kultúrpopoznávacieho cestovného ruchu+ absencia cyklotrás
<p>Príležitosti</p> <ul style="list-style-type: none">+ možnosť získania finančných prostriedkov z fondov EÚ+ cezhraničná spolupráca+ vybudovanie športových a oddychových plôch v obci+ lepšia propagácia obce+ dobré možnosti pre budovanie cyklotrás+ spolupráca na regionálnej úrovni v rozvoji turizmu	<p>Hrozby</p> <ul style="list-style-type: none">+ vplyv nežiaducich javov na deti a mládež+ nedostatok finančných prostriedkov na údržbu a výstavbu nových športových a kultúrnych objektov+ slabá podpora kultúry zo strany štátu a VÚC+ nedostatok finančných prostriedkov na šírenie miestnej kultúry za hranice katastrálneho územia obce+ zmeny vo vnímaní tradičných hodnôt

Zdroj: upravené podľa Weisová, Bernátová: Strategické plánovanie samosprávy, Municipalia 2012

Formulár č. A 11 - Matica vzájomných väzieb SWOT analýzy (Oblasť: ŠPORT, KULTÚRA, CESTOVNÝ RUCH A PROPAGÁCIA)

	A	B	C	D	E	F
1		++				++
2		++	++			
3	+++		+++			
4				++		
5		++	++	++		+++
6	++	++		+		++
7	++			++	+++	
8	+	+	+		++	

Zdroj: vlastné spracovanie



Nasledujúca tabuľka uvádza zoznam možných rizík, ktoré môžu pochádzať z vnútorného, alebo vonkajšieho prostredia obce.

Formulár č. A 13 - Kontrolný zoznam pre hodnotenie možných rizík

Druh rizika	Objekt rizika	Zdroj rizika	Nežiaduce dôsledky	Pravdepodobnosť
Individuálne	realizácia PHSR	nedôsledný prístup obce k realizácii PHSR a získavaniu vonkajších zdrojov	stagnácia obce	nízka
	realizácia PHSR	nezáujem podnikateľov o spoluprácu pri realizácii PHSR	stagnácia obce	vysoká
Technické	realizácia príslušných opatrení	neúspešnosť v získavaní financií z vonkajších zdrojov na rozvoj technickej a dopravnej infraštruktúry	stagnácia obce	stredná
Ekologické	územie	nečakane zhoršujúce sa klimatické podmienky	nepriaznivé podmienky na život v obce	stredná
Sociálne	územie	odchod obyvateľov v produktívnom veku za prácou do iných regiónov a zahraničia, nedostatok pracovných príležitostí	nárast sociálno-patologických javov	stredná
Ekonomické	územie	nedostatok vonkajších finančných zdrojov	nerealizácia rozvojových projektov	vysoká

Zdroj: vlastné spracovanie

Formulár č. A 13 priamo nadväzuje na predchádzajúci formulár č. A 10 v časti ohrozenia a slabé stránky. Hodnotenie a následne riadenie možných rizík je štruktúrovaný prístup k identifikácii, hodnoteniu, monitorovaniu a priebežnej kontrole rizika, ktoré môže nastať a negatívne ovplyvniť realizáciu stanovených cieľov PHSR. Výstupy kontrolného zoznamu je možné v pláne hodnotenia a monitorovania spracovať do Plánu riadenia rizík realizácie PHSR. Kontrolný zoznam tak poskytuje prehľad o všetkých identifikovaných rizikách, hodnotenie ich významnosti, opatrenia na zníženie ich pravdepodobnosti a možných vplyvov a vlastníkov rizík.



ČASŤ B: STRATEGICKÁ ČASŤ

Strategická časť nadväzuje na analytickú časť. Záver analytickej časti obsahuje SWOT analýzu a hodnotenie možných rizík.

Strategická časť obsahuje stratégiu rozvoja obce pri zohľadnení jeho vnútorných špecifík a určuje hlavné ciele a priority rozvoja obce pri rešpektovaní princípov regionálnej politiky v záujme dosiahnutia vyváženého udržateľného rozvoja územia obce.

Pri stanovení vízie rozvoja územia obce Vyšné Ladičkovce bolo nutné prihliadať na ten fakt, že sa vzťahuje k dlhodobému horizontu 10 rokov. Vízia by mal byť v súlade s Národnou stratégiou regionálneho rozvoja SR a Programom hospodárskeho a sociálneho rozvoja Prešovského samosprávneho kraja 2014 - 2020.

Vízia regionálneho rozvoja predstavuje stav, ku ktorému má Slovensko za niekoľko rokov dospieť - vymedzuje rámec pre definovanie strategických cieľov a priorít na obdobie 2014 až 2020 s výhľadom do roku 2030, ako aj postupy na ich dosiahnutie. Vízia regionálneho rozvoja Slovenska je definovaná takto:

„Slovensko ako krajina s vysokou kvalitou života občanov vo všetkých regiónoch. Regionálna politika umožňujúca každému regiónu využívať svoje danosti na prospech svojho trvalo udržateľného hospodárskeho, sociálneho a územného rozvoja, a tým rozvoja Slovenskej republiky ako vysoko vyspelého, hospodársky, politicky a sociálne súdržného štátu, seabedomého člena Európskej únie.“

S ohľadom na vyššie uvedené dokumenty národnej a regionálnej úrovne, bola vízia rozvoja obce upravená nasledovne:

„Víziou obce je realizovať zodpovedný rozvoj, ktorý zlepší život všetkých obyvateľov obce a vytvorí vhodné podmienky pre plnohodnotný život nielen súčasnej, ale aj budúcich generácií obyvateľov. Obec sa stane miestom pre spokojný život občanov v ekologicky nenarušenom prostredí, s dobudovanou technickou infraštruktúrou, s fungujúcimi zariadeniami podporujúcimi rozvoj kultúrnej úrovne obyvateľstva a miestom pre športové aktivity i oddych všetkých obyvateľov obce.“

Pre naplnenie uvedenej vízie obce obec stanovila tri prioritné oblasti svojho rozvoja počas rokov 2015 – 2021. Jedná sa o tieto oblasti:

1. **hospodárska oblasť,**
2. **sociálna oblasť,**
3. **environmentálna oblasť.**

V týchto prioritných oblastiach rozvoja si obec stanovila strategické ciele a navrhla opatrenia, ktorými tieto strategické ciele dosiahne.



Formulár č. S 1 – Hierarchia strategických cieľov

Vízia	Víziou obce je realizovať zodpovedný rozvoj, ktorý zlepší život všetkých obyvateľov obce a vytvorí vhodné podmienky pre plnohodnotný život nielen súčasnej, ale aj budúcich generácií obyvateľov. Obec sa stane miestom pre spokojný život občanov v ekologicky nenarušenom prostredí, s dobudovanou technickou infraštruktúrou, s fungujúcimi zariadeniami podporujúcimi rozvoj kultúrnej úrovne obyvateľstva a miestom pre športové aktivity i oddych všetkých obyvateľov obce.				
Globálne ciele	1. Prioritná oblasť - Hospodárska		2. Prioritná oblasť - Sociálna		3. Prioritná oblasť - Environmentálna
Špecifické ciele	Technická a dopravná infraštruktúra	Životné prostredie	Verejné priestranstvá	Voľný čas a cestovný ruch	Ochrana životného prostredia
Tematické ciele	Opatrenie 1.1 Zlepšenie technickej infraštruktúry Opatrenie 1.2 Zlepšenie dopravnej infraštruktúry Opatrenie 1.3 Investície do základnej infraštruktúry	Opatrenie 1.4 Starostlivosť o životné prostredie	Opatrenie 2.1 Využitie a starostlivosť o verejné priestranstvá	Opatrenie 2.2 Podpora športových a kultúrnych aktivít Opatrenie 2.3 Propagácia obce	Opatrenie 3.1 Podpora aktivít v oblasti ochrany životného prostredia
Územné ciele	Rozvoj územia obce				

Zdroj: vlastné spracovanie



ČASŤ C: PROGRAMOVÁ ČASŤ

Programová (plánovacia) časť nadväzuje na strategickú časť a obsahuje zoznam opatrení a aktivít na zabezpečenie realizácie programu rozvoja obce, t. j. obsahuje podrobnejšie rozpracovanie strategických cieľov v hospodárskej, sociálnej a environmentálnej politike minimálne na úroveň opatrení a aktivít, ktoré sú tvorené vecne príbuznými skupinami projektov.

Metodika tvorby PHSR udáva nasledovný postup:

- Pracovná skupina špecifikovala opatrenia, navrhla k nim aktivity a stanovila poradie dôležitosti opatrení a aktivít, projektov vrátane merateľných ukazovateľov výsledku a dopadu. (Formulár č. P 1 - Tabuľka opatrení, aktivít a projektov podľa oblastí, Formulár č. P 2 - Tabuľka ukazovateľov výsledkov, dopadov).
- Riadiaci tím vypracoval sumárny návrh aktivít a projektov ako východisko pre Akčný plán.
- Riadiaci tím stanovil termíny realizácie aktivít, projektov (roky) a odhad ich financovania (výška a zdroje financovania).
- Riadiaci tím zabezpečil vypracovanie formulárov pre prípravu navrhnutých projektov (Formulár P 3 - Formulár pre prípravu projektu).

Formulár č. P 1 – Prehľad opatrení, projektov a aktivít podľa oblastí

Opatrenie	Projekt/Aktivita	Prioritná oblasť/oblasť
Opatrenie č. 1.1 Zlepšenie technickej infraštruktúry	Projekt 1.1.1 Rekonštrukcia miestneho rozhlasu	Hospodárska – technická infraštruktúra
Opatrenie č. 1.2 Zlepšenie dopravnej infraštruktúry	Projekt 1.2.1 Revitalizácia obce	Hospodárska – dopravná infraštruktúra
	Projekt 1.2.2 Rekonštrukcia priekop pri komunikáciách	Hospodárska – dopravná infraštruktúra
	Projekt 1.2.3 Rekonštrukcia mostov v obci	Hospodárska – dopravná infraštruktúra
	Projekt 1.2.4 Výstavba chodníkov	Hospodárska – dopravná infraštruktúra
	Projekt 1.2.5 Rekonštrukcia mosta na konci obce	Hospodárska – dopravná infraštruktúra



Opatrenie č. 1.3 Investície do základnej infraštruktúry	Projekt 1.3.1 Územný plán obce	Hospodárska – základná infraštruktúra
Opatrenie č. 1.4 Starostlivosť o životné prostredie	Projekt 1.4.1 Vybudovanie kanalizácie	Hospodárska – životné prostredie

Opatrenie	Projekt/Aktivita	Prioritná oblasť/oblasť
Opatrenie č. 2.1 Využitie a starostlivosť o verejné priestranstvá	Projekt 2.1.1 Vybudovanie oddychovej zóny	Sociálna – sociálna infraštruktúra
	Projekt 2.1.2 Oplotenie cintorína	Sociálna – sociálna infraštruktúra
Opatrenie č. 2.2 Podpora športových a kultúrnych aktivít	Projekt 2.2.1 Organizovanie športových a kultúrnych podujatí	Sociálna – kultúra, šport, voľný čas
Opatrenie č. 2.3 Propagácia obce	Aktivita 2.3.1 Brožúra o obci	Sociálna – kultúra, šport, voľný čas

Opatrenie	Projekt/Aktivita	Prioritná oblasť/oblasť
Opatrenie č. 3.1 Podpora aktivít v oblasti ochrany životného prostredia	Projekt 3.1.1 Zábrana proti povodňam	Environmentálna – životné prostredie
	Projekt 3.1.2 Výstavba kompostoviska	Environmentálna – životné prostredie

Zdroj: vlastné spracovanie



Program hospodárskeho a sociálneho rozvoja obce Vyšné Ladičkovce na roky 2015 - 2021

Formulár č. P 2 – Zoznam ukazovateľov cieľov/prioritných oblastí PHSR

Typ ukazovateľa	Názov ukazovateľa	Definícia	Informačný zdroj	Merná jednotka	Východisková hodnota	Cieľová hodnota / Rok	
					Rok 2015	2018	2021
PRIORITNÁ OBLASŤ – Hospodárska							
1.1.1 Rekonštrukcia miestneho rozhlasu							
Hlavné ukazovatele	výstup	náklady na realizáciu	OcÚ	EUR	0	6 900	6 900
	výsledok	zrekonštruovaný miestny rozhlas	OcÚ	počet	0	1	1
	dopad	zrealizované projekty technickej infraštruktúry	OcÚ	počet	0	1	3
1.2.1 Revitalizácia obce							
Hlavné ukazovatele	výstup	náklady na realizáciu	OcÚ	EUR	0	33 000	33 000
	výsledok	dĺžka zrekonštruovaných komunikácií	OcÚ	m	0	394,30	394,30
	dopad	zrealizované projekty dopravnej infraštruktúry	OcÚ	počet	0	3	5
1.2.2 Rekonštrukcia priekop pri komunikáciách							
Hlavné ukazovatele	výstup	náklady na realizáciu	OcÚ	EUR	0	11 000	11 000
	výsledok	dĺžka	OcÚ	m	0	N/A	N/A
	dopad	zrealizované projekty dopravnej infraštruktúry	OcÚ	počet	0	3	5



Program hospodárskeho a sociálneho rozvoja obce Vyšné Ladičkovce na roky 2015 - 2021

1.2.3 Rekonštrukcia mostov v obci							
Hlavné ukazovatele	výstup	náklady na realizáciu	OcÚ	EUR	0	0	100 000
	výsledok	počet zrekonštruovaných mostov	OcÚ	počet	0	0	1
	dopad	zrealizované projekty dopravnej infraštruktúry	OcÚ	počet	0	3	5
1.2.4 Výstavba chodníkov							
Hlavné ukazovatele	výstup	náklady na realizáciu	OcÚ	EUR	0	0	40 000
	výsledok	dĺžka vybudovaných chodníkov	OcÚ	m	0	0	200
	dopad	zrealizované projekty dopravnej infraštruktúry	OcÚ	počet	0	3	5
1.2.5 Rekonštrukcia mosta na konci obce							
Hlavné ukazovatele	výstup	náklady na realizáciu	OcÚ	EUR	0	0	100 000
	výsledok	počet zrekonštruovaných mostov	OcÚ	počet	0	0	1
	dopad	zrealizované projekty dopravnej infraštruktúry	OcÚ	počet	0	3	5
1.3.1 Územný plán obce							
Hlavné ukazovatele	výstup	náklady na realizáciu	OcÚ	EUR	0	0	15 000
	výsledok	vypracovaná dokumentácia	OcÚ	počet	0	0	1
	dopad	zrealizované projekty technickej infraštruktúry	OcÚ	počet	0	1	3



Program hospodárskeho a sociálneho rozvoja obce Vyšné Ladičkovce na roky 2015 - 2021

1.4.1 Vybudovanie kanalizácie							
Hlavné ukazovatele	výstup	náklady na realizáciu	OcÚ	EUR	0	0	3 000 000
	výsledok	dĺžka vybudovanej kanalizácie	OcÚ	km	0	0	9
	dopad	zrealizované projekty technickej infraštruktúry	OcÚ	počet	0	1	3

Zdroj: vlastné spracovanie

PRIORITNÁ OBLASŤ – Sociálna							
2.1.1 Vybudovanie oddychovej zóny							
Hlavné ukazovatele	výstup	náklady na realizáciu	OcÚ	EUR	0	0	17 800
	výsledok	počet vybudovaných zón	OcÚ	počet	0	0	1
	dopad	zrealizované projekty sociálnej infraštruktúry	OcÚ	počet	0	3	4
2.1.2 Oplotenie cintorína							
Hlavné ukazovatele	výstup	náklady na realizáciu	OcÚ	EUR	0	12 000	12 000
	výsledok	dĺžka oplotenia	OcÚ	m	0	400	400
	dopad	zrealizované projekty sociálnej infraštruktúry	OcÚ	počet	0	3	4



Program hospodárskeho a sociálneho rozvoja obce Vyšné Ladičkovce na roky 2015 - 2021

2.2.1 Organizovanie športových a kultúrnych podujatí							
Hlavné ukazovatele	výstup	náklady na realizáciu	OcÚ	EUR	0	N/A	N/A
	výsledok	počet zrealizovaných podujatí	OcÚ	počet	24	27	30
	dopad	zrealizované projekty rozvoj cestovného ruchu	OcÚ	počet	0	3	4
2.3.1 Brožúra o obci							
Hlavné ukazovatele	výstup	náklady na realizáciu	OcÚ	EUR	0	2 000	2 000
	výsledok	počet vydaných brožúr	OcÚ	počet	0	400	400
	dopad	zrealizované projekty rozvoj cestovného ruchu	OcÚ	počet	0	3	4

Zdroj: vlastné spracovanie

PRIORITNÁ OBLASŤ – Environmentálna							
3.1.1 Zábrana proti povodiam							
Hlavné ukazovatele	výstup	náklady na realizáciu	OcÚ	EUR	0	476 122,40	476 122,40
	výsledok	dĺžka upraveného potoka	OcÚ	m	0	334	334
	dopad	zrealizované projekty životné prostredie	OcÚ	počet	0	1	2



3.1.2 Výstavba kompostoviska							
Hlavné ukazovatele	výstup	náklady na realizáciu	OcÚ	EUR	0	0	20 000
	výsledok	počet vybudovaných kompostovísk	OcÚ	počet	0	0	1
	dopad	zrealizované projekty – životné prostredie	OcÚ	počet	0	1	2

Zdroj: vlastné spracovanie

Súčasťou programovej časti je aj stanovenie ukazovateľov pre hodnotenie PHSR. Ukazovatele výsledkov a dopadov pre PHSR obce sú spracované v prehľade vo vyššie uvedených tabuľkách.

Ukazovatele sú rozdelené do troch kategórií:

- **ukazovatele výstupu** (práce, tovary a služby, ktoré boli financované počas realizácie aktivít projektu vyjadrené z finančného a vecného hľadiska)
- **ukazovatele výsledku** (okamžitý efekt realizácie aktivít projektu, ktorý je k dispozícii pre cieľovú skupinu alebo sa jedná o služby poskytnuté cieľovej skupine)
- **ukazovatele dopadu** (dlhodobý efekt vplyvu na danú prioritnú oblasť alebo cieľovú skupinu, ktorý však realizátor projektu nemôže ovplyvniť).

Pre oblasť hodnotenia dopadov pre PHSR obce boli ako východiskové hodnoty dopadových ukazovateľov stanovené dopadové ukazovatele na nulovej úrovni a hodnotenie dopadov sa uskutočňuje k roku 2021.

Formulár č. P 3 – Súhrnný prehľad projektových zámerov obce - Tabuľka priložená

**Formulár č. P 4 - Formulár pre prípravu projektov**

Základné údaje o projektovom zámere č. 1							
Názov projektu	Rekonštrukcia miestneho rozhlasu						
Garant	Obec Vyšné Ladičkovce						
Kontaktná osoba garanta	Ján Mucha – starosta obce						
Partneri garanta (spolupráca s ...)	obyvatelia obce Vyšné Ladičkovce						
Začatie a ukončenie projektu (od do)	júl 2015 – október 2015						
Stav projektu pred realizáciou	miestny rozhlas bez potrebnej rekonštrukcie						
Cieľ projektu	Zrekonštruovať miestny rozhlas – RU vedenie						
Výstupy	zrekonštruovaný miestny rozhlas						
Užívatelia	obyvatelia obce						
Indikátory monitoringu	zrekonštruovaný miestny rozhlas						
Zmluvné podmienky	VO - výber dodávateľa						
Riziká	Výber dodávateľa cez VO						
Poznámky	-						
Realizácia projektu							
Fáza/míľnik	Súčinnosť iného odboru alebo subjektu				Termín (mesiac/rok)		
Realizácia projektu	-				07 – 10/2015		
Financovanie projektu							
Druh výdavku	Termín (rok)	Náklady spolu (eur)	z toho verejné zdroje				z toho súkromné zdroje
			EU	ŠR	VÚC	Obec	
Realizácia projektu	2015	6 900	0	6 900	0	900	0
Spolu		6 900	0	6 900	0	900	0

Zdroj: upravené podľa Weisová, Bernátová: Strategické plánovanie samosprávy, Municipalia 2012

**Formulár č. P 4 - Formulár pre prípravu projektov**

Základné údaje o projektovom zámere č. 2							
Názov projektu	Revitalizácia obce						
Garant	Obec Vyšné Ladičkovce						
Kontaktná osoba garanta	Ján Mucha – starosta obce						
Partneri garanta (spolupráca s ...)	obyvatelia obce Vyšné Ladičkovce, Regionálna rozvojová agentúra Humenné						
Začatie a ukončenie projektu (od do)	2015-2016						
Stav projektu pred realizáciou	zlý technický stav miestnych komunikácií						
Cieľ projektu	Dokončiť rekonštrukciu miestnych komunikácií v obci						
Výstupy	nové miestne komunikácie						
Užívatelia	obyvatelia a návštevníci obce						
Indikátory monitoringu	dĺžka zrekonštruovaných komunikácií						
Zmluvné podmienky	VO - výber dodávateľa						
Riziká	Neschválenie NFP, výber dodávateľa cez VO						
Poznámky	-						
Realizácia projektu							
Fáza/míľnik	Súčinnosť iného odboru alebo subjektu				Termín (mesiac/rok)		
Príprava projektovej dokumentácie	-				05-07/2015		
Vydanie stavebného povolenia	-				08/2015		
Spracovanie a registrácia žiadosti o NFP, zhromaždenie príloh	-				09-11/2015		
Výber dodávateľa, podpis zmluvy	-				11/2015 – 02/2016		
Realizácia projektu	-				04 – 08/2016		
Kolaudácia	-				09/2016		
Financovanie projektu							
Druh výdavku	Termín (rok)	Náklady spolu (eur)	z toho verejné zdroje				z toho súkromné zdroje
			EU	ŠR	VÚC	Obec	
Realizácia projektu	2016	33 000	28 050	3 300	0	1 650	0
Spolu		33 000	28 050	3 300	0	1 650	0

Zdroj: upravené podľa Weisová, Bernátová: Strategické plánovanie samosprávy, Municipalia 2012

**Formulár č. P 4 - Formulár pre prípravu projektov**

Základné údaje o projektovom zámere č. 3							
Názov projektu	Rekonštrukcia priekop pri komunikáciách						
Garant	Obec Vyšné Ladičkovce						
Kontaktná osoba garanta	Ján Mucha – starosta obce						
Partneri garanta (spolupráca s ...)	obyvatelia obce Vyšné Ladičkovce						
Začatie a ukončenie projektu (od do)	2016-2017						
Stav projektu pred realizáciou	neupravené priekopy pri komunikáciách						
Cieľ projektu	Zrekonštruovať priekopy pri miestnych komunikáciách						
Výstupy	zrekonštruované priekopy						
Užívatelia	obyvatelia obce						
Indikátory monitoringu	dĺžka zrekonštruovaných priekop						
Zmluvné podmienky	VO - výber dodávateľa						
Riziká	Výber dodávateľa cez VO						
Poznámky	-						
Realizácia projektu							
Fáza/míľnik	Súčinnosť iného odboru alebo subjektu				Termín (mesiac/rok)		
Realizácia projektu	-				2016-2017		
Financovanie projektu							
Druh výdavku	Termín (rok)	Náklady spolu (eur)	z toho verejné zdroje				z toho súkromné zdroje
			EU	ŠR	VÚC	Obec	
Realizácia projektu	2017	11 000	0	10 000	0	1 000	0
Spolu		11 000	0	10 000	0	1 000	0

Zdroj: upravené podľa Weisová, Bernátová: Strategické plánovanie samosprávy, Municipalia 2012

**Formulár č. P 4 - Formulár pre prípravu projektov**

Základné údaje o projektovom zámere č. 4							
Názov projektu		Zábrana proti povodňiam Vyšné Ladičkovce					
Garant		Obec Vyšné Ladičkovce					
Kontaktná osoba garanta		Ján Mucha – starosta obce					
Partneri garanta (spolupráca s ...)		obyvatelia obce Vyšné Ladičkovce					
Začatie a ukončenie projektu (od do)		2016 - 2017					
Stav projektu pred realizáciou		Neupravené koryto potoka v obci zničené povodňami.					
Cieľ projektu		Zabezpečiť protipovodňovú ochranu v obci					
Výstupy		dĺžka upraveného toku					
Užívatelia		obyvatelia obce					
Indikátory monitoringu		protipovodňová ochrana					
Zmluvné podmienky		Zmluva podpísaná s úspešným uchádzačom VO					
Riziká		Neschválenie NFP					
Poznámky		-					
Realizácia projektu							
Fáza/míľnik		Súčinnosť iného odboru alebo subjektu			Termín (mesiac/rok)		
Kontrola aktuálnosti projektu		-			09/2015		
Spracovanie a registrácia žiadosti o NFP, zhromaždenie príloh		-			2016		
Realizácia projektu		-			10/2016 - 08/2017		
Kolaudácia		-			10/2017		
Financovanie projektu							
Druh výdavku	Termín (rok)	Náklady spolu (eur)	z toho verejný zdroj				z toho súkromný zdroj
			EU	ŠR	VÚC	Obec	
Realizácia projektu	2017	439 652,40	373 704,54	43 965,24	0	21 982,62	0
Spolu		439 652,40	373 704,54	43 965,24	0	21 982,62	0

Zdroj: upravené podľa Weisová, Bernátová: Strategické plánovanie samosprávy, Municipalia 2012

**Formulár č. P 4 - Formulár pre prípravu projektov**

Základné údaje o projektovom zámere č. 5							
Názov projektu	Brožúra o obci						
Garant	Obec Vyšné Ladičkovce						
Kontaktná osoba garanta	Ján Mucha – starosta obce						
Partneri garanta (spolupráca s ...)	obyvatelia obce Vyšné Ladičkovce						
Začatie a ukončenie projektu (od do)	2017						
Stav projektu pred realizáciou	obec nemá v súčasnosti vydané žiadne publikácie na propagáciu						
Cieľ projektu	propagovať obec						
Výstupy	počet vydaných brožúr						
Užívatelia	obyvatelia a návštevníci obce						
Indikátory monitoringu	distribúcia						
Zmluvné podmienky	výber dodávateľa						
Riziká	nedostatok finančných prostriedkov						
Poznámky	-						
Realizácia projektu							
Fáza/míľnik	Súčinnosť iného odboru alebo subjektu			Termín (mesiac/rok)			
Zhromaždenie údajov	-			01-04/2017			
Realizácia projektu	-			05-06/2017			
Vydanie a distribúcia	-			07-09/2017			
Financovanie projektu							
Druh výdavku	Termín (rok)	Náklady spolu (eur)	z toho verejné zdroje				z toho súkromné zdroje
			EU	ŠR	VÚC	Obec	
Realizácia projektu	2017	2 000,00	0	1 800,00	0	200,00	0
Spolu		2 000,00	0	1 800,00	0	200,00	0

Zdroj: upravené podľa Weisová, Bernátová: Strategické plánovanie samosprávy, Municipalia 2012



ČASŤ D: REALIZAČNÁ ČASŤ

Realizačná časť je zameraná na popis postupov inštitucionálneho a organizačného zabezpečenia realizácie programu rozvoja obce, systém monitorovania a hodnotenia plnenia programu rozvoja obce na základe stanovených merateľných ukazovateľov, vecný a časový harmonogram realizácie programu rozvoja obce formou akčných plánov.

Táto časť obsahuje:

- popis postupov inštitucionálneho a organizačného zabezpečenia realizácie PHSR, spôsob komunikácie, kooperácie a koordinácie
- stručný popis komunikačnej stratégie PHSR k jednotlivým cieľovým skupinám
- systém monitorovania a hodnotenia
- akčný plán na daný rozpočtový rok s výhľadom na 2 roky (2015+2) - vecný a časový harmonogram realizácie jednotlivých opatrení a projektov.

Popis postupov organizačného a inštitucionálneho zabezpečenia realizácie PHSR

Realizácia PHSR obce je činnosťou samosprávy obce a obec ju vykonáva prostredníctvom svojich orgánov (obecné zastupiteľstvo, starosta). Samospráva jedenkrát ročne získa a spracuje pripomienky poslancov, OcÚ, partnerov a verejnosti, do leta v čase začiatku prípravy rozpočtu na ďalší rok. Táto činnosť naplánovaná do termínu september príslušného roku, kedy bude predložené hodnotenie PHSR za predchádzajúci rok, aj jeho prípadná aktualizácia.

Vo vzťahu k realizácii PHSR obecné zastupiteľstvo berie na vedomie návrh strategickej časti dokumentu, schvaľuje celý dokument PHSR a každoročne schvaľuje vyhodnotenie jeho plnenia. Obecné zastupiteľstvo taktiež schvaľuje spolufinancovanie projektov. Obecné zastupiteľstvo schvaľuje každoročne hodnotiace a monitorovacie správy, rozhoduje o prípadných zmenách a aktualizácii programu.

Najvyšším výkonným orgánom obce a jeho predstaviteľom je starosta. Rozhoduje vo všetkých veciach správy obce, ktoré nespádajú do právomocí a kompetencií obecného zastupiteľstva. Starosta sa spolupodieľal na príprave dokumentu, riadil proces realizácie, podpisuje schválenie celého dokumentu, vykonáva uznesenia a zastupuje obec vo vzťahu k štátnym orgánom, k právnickým a fyzickým osobám (radiace orgány príslušných operačných programov, dodávatelia, kontrolné skupiny projektov a i.).

Inštitucionálnu a administratívnu stránku zabezpečuje obecný úrad. Vzhľadom na personálne poddimenzovanie obecnej samosprávy, bude obecný úrad (v prípade nutnosti a zvážením možností) spolupracovať s externými konzultačnými spoločnosťami.

Stručný popis komunikačnej stratégie

Rôzne formy komunikácie budú súčasťou každého z pripravovaných a realizovaných projektov PHSR v rámci povinnej i nep povinnej činnosti informovania a publicity (pri projektoch financovaných z EŠIF a dotačných titulov). Vzhľadom na charakter obce, prebieha komunikácia osobným stykom s predstaviteľmi/zamestnancami obce, alebo priamou účasťou na zasadnutiach obecného zastupiteľstva. Dôležitým nástrojom komunikácie je pre obec webová stránka, ďalej



informačná tabuľa a obecný rozhlas. Komunikácia s obyvateľmi prebieha neustále až do ukončenia platnosti PHSR. Ďalším nástrojom komunikácie sú i rokovania v rámci obecného zastupiteľstva, kde materiál na rokovanie pripravuje starosta obce v súčinnosti so zamestnancami obce. Rovnako tak hlavný kontrolór, vychádzajúc z definície jeho funkcie, môže dať stanovisko k prerokovanému materiálu.

Systém monitorovania a hodnotenia

Proces monitorovania PHSR sa vykonáva systematicky a priebežne počas celého trvania PHSR až do ukončenia jeho platnosti. Vstupnými údajmi pre monitorovanie sú uvedené vo Formulári P2 – ukazovatele výstupu, výsledku a dopadu projektu. Výstupom monitorovania je monitorovacia správa za príslušný rok schválená v OcÚ, resp. monitorovacia správa schválená riadiacim orgánom v systéme ITMS alebo podobnom. Za prípravu monitorovacej správy zodpovedá príslušný garant podľa povahy projektu. Jednáť sa pritom môže o starostu obce, hlavného kontrolóra obce, poslancov, resp. inú poverenú osobu. Cieľom monitorovania je získavanie informácií o reálnom plnení opatrení, o prípadnom negatívnom vývoji, spôsobe realizácie, definovanie a prijatie nápravných opatrení.

Samospráva jedenkrát ročne získa a spracuje pripomienky partnerov, OcÚ, poslancov a verejnosti, do leta v čase začiatku prípravy rozpočtu na ďalší rok. Táto činnosť je naplánovaná do termínu príslušného roku, kedy bude predložené hodnotenie PHSR za predchádzajúci rok, jeho prípadná aktualizácia, hodnotenie ukazovateľov vrátane korekcií v rámci pravidelného každoročného hodnotenia. V prípade nutnosti korekcií mimo stanovené termíny vykoná korekciu starosta obce. Celkový plán hodnotenia je spracovaný vo Formulári R5.

Formulár č. R 1 – Akčný plán

Akčný plán pre oblasť PO O1 Hospodárska oblasť			
Opatrenie, aktivita	Termín (rok)	Zodpovedný	Financovanie
Opatrenie 1.1., Aktivita 1.1.1. Rekonštrukcia miestneho rozhlasu	2015	samospráva obce	štátny rozpočet a rozpočet obce
Opatrenie 1.2., Aktivita 1.2.1. Revitalizácia obce	2016	samospráva obce	rozpočet EÚ a rozpočet obce
Opatrenie 1.2., Aktivita 1.2.2. Rekonštrukcia priekop pri komunikáciách	2016-2017	samospráva obce	štátny rozpočet a rozpočet obce
Akčný plán pre oblasť PO O2 Sociálna oblasť			
Opatrenie 2.3., Aktivita 2.3.1. Brožúra o obci	2017	samospráva obce	štátny rozpočet a rozpočet obce
Akčný plán pre oblasť PO O3 Environmentálna oblasť			
Opatrenie 3.1., Aktivita 3.1.1. Zábrana proti povodňam	2017	samospráva obce	rozpočet EÚ a rozpočet obce

Zdroj: upravené podľa Weisová, Bernátová: Strategické plánovanie samosprávy, Municipalia 2012

Akčný plán je dokument na naplnenie cieľov a myšlienok konkrétnymi činmi. V súlade s dobrým finančným riadením by mal byť každý rok aktualizovaný a pripravený minimálne na 3 roky s priamou väzbou na rozpočet. Vzor kontrolného zoznamu pre hodnotenie PHSR ako strategického



dokumentu, príklad záznamu z monitorovania a vzor monitorovacej správy prinášame v nižšie uvedených formulároch R 2, R 3 a R 4.

Formulár č. R 2 - Kritéria hodnotenia PHSR (Vzor)

P. č.	Skupina kritérií Kritérium	Váha Body	kritéria/ hodnotenia	Rozsah bodového hodnotenia	Poznámka
1.	Obsah dokumentu			0-4	
2.	Väzby dokumentu na iné strategické dokumenty na miestnej, regionálnej a národnej úrovni			0-4	
3.	Súlad navrhovanej stratégie s potenciálom územia/zdrojmi			0-4	
4.	Postupy hodnotenia a monitorovania			0-4	
5.	Zrozumiteľnosť dokumentu			0-4	
	Spolu				

Zdroj: vlastné spracovanie

Formulár č. R 3 - Záznam z monitorovania (Príklad)

Monitorovanie a hodnotenie	
<p>Správa o plnení akčného plánu obce Vyšné Ladičkovce k 30.09.2016 bola spracovaná v zmysle Programu hospodárskeho a sociálneho rozvoja obce Vyšné Ladičkovce na obdobie 2015 - 2021.</p>	
<p>Cieľom monitoringu Akčného plánu obce Vyšné Ladičkovce je zostaviť komplexnú informáciu o tom, ako sa plnia opatrenia navrhnuté v PHSR mesta počas celého obdobia platnosti dokumentu v rokoch 2015 - 2021. Tieto údaje sú k dispozícii pre samosprávu a širokú verejnosť.</p>	
<p>Akčný plán obce Vyšné Ladičkovce je zoradený podľa priorít, oblastí a opatrení. Ku každému opatreniu je priradený garant, ktoré úlohou je zabezpečiť realizáciu navrhnutých aktivít a monitorovať ich plnenie. Odpočet aktivít v akčnom pláne je spracovaný z pohľadu Obce Vyšné Ladičkovce, v niektorých prípadoch je ako realizátor danej aktivity uvedený iný subjekt (investor, prevádzkovateľ, partnerská inštitúcia a pod.) V akčnom pláne sú vymenované aktivity bežného, kapitálového a podporného charakteru v časovom slede. Ide o aktivity, ktoré je potrebné realizovať v ďalšom období. Akčný plán je spracovaný na základe údajov v schválenom rozpočte obce a schválených strategických dokumentoch obce.</p>	
<p>Aktuálna verzia akčného plánu je na webovej stránke mesta www.vysneladickovce.sk Pripomienky k akčnému plánu obce je možné zaslať e-mailom na adresu vysne.ladickovce@satlan.sk Ďalší monitoring akčného plánu sa uskutoční ku dňu 30.9.2017</p>	

Zdroj: upravené podľa Weisová, Bernátová: Strategické plánovanie samosprávy, Municipalia 2012



Formulár č. R 4 - Vzor monitorovacej správy (Príklad)

Monitorovacia správa									
Úroveň prvku stratégie	Opis prvkov stratégie	Plánovaný termín realizácie	Ukazovateľ výstupu/výsledku	Počiatočná hodnota ukazovateľa	Plánovaná hodnota ukazovateľa	Skutočná hodnota ukazovateľa	Rozpočet obce od do	Externé zdroje od do	Realizácia aktivít od do a plán na obdobie od do
Cieľ 1	Technická a dopravná infraštruktúra								
Opatrenie 1.1	Zlepšenie technickej infraštruktúry								
A. 1.1.1	Rekonštrukcia miestneho rozhlasu	2015	zrekonštruovaný miestny rozhlas	0	1	1	900,00	6 000,00	
atď.									

Zdroj: upravené podľa Weisová, Bernátová: Strategické plánovanie samosprávy, Municipalia 2012

Textová časť – Opis realizácie aktivít a plán na obdobie od 2015 do 2016

A. 1.1.1 Rekonštrukcia miestneho rozhlasu

V rozpočte na rok 2015 bola plánovaná suma 900,00 EUR na rekonštrukciu miestneho rozhlasu. V roku 2015 si obec podala žiadosť o poskytnutie dotácie na individuálne potreby obce 2015 a bola mu pridelená dotácia z MF SR na vybavenie detského ihriska vo výške 6 000,00 EUR.



Plán hodnotenia a monitorovania musí byť neoddeliteľnou súčasťou realizačnej časti a podkladom pre prácu riadiaceho tímu a zapojenie širokej verejnosti do konkrétnych aktivít.

Formulár č. R 5 - Plán hodnotenia a monitorovania

Plán priebežných hodnotení PHSR na programové obdobie 2015 – 2021		
Typ hodnotenia	Vykonať prvýkrát	Dôvod vykonania/ periodicita
Strategické hodnotenie	najskôr v roku 2018	podľa rozhodnutia obce/koordinátora PHSR a vzniknutej spoločenskej potreby
Tematické hodnotenie časti PHSR	2017	téma hodnotenia identifikovaná ako riziková časť vo výročnej monitorovacej správe za predchádzajúci kalendárny rok
Ad hoc mimoriadne hodnotenie	nerozhoduje	pri značnom odklone od stanovených cieľov a doľahnutých hodnôt ukazovateľov pri návrhu na revíziu PHSR
Ad hoc hodnotenie celého PHSR alebo jeho časti	2017-2021	na základe rozhodnutia starostu

Zdroj: vlastné spracovanie

Riadiaci tím zabezpečí fungovanie partnerstva, informovanie verejnosti o realizácii PHSR a v prípade potreby verejné prerokovanie aktualizácie PHSR.

Formulár č. R 6 – Komunikačný plán pre fázu realizácie PHSR

P.č.	Časový rámec	Miesto konania	Cieľová skupina	Forma	Téma, ciele	Vstupné údaje	Výstupy
1.	09/2016	OcÚ	poslanci OZ	seminár	Prepojenie PHSR a programového rozpočtovania		
2.	09/2016	OcÚ	obyvatelia	verejné prerokovanie	Rozpočet obce na rok 2016		

Zdroj: vlastné spracovanie

Komunikačnú stratégiu je potrebné zamerať tak na internú, ako aj externú komunikáciu. V tejto fáze je jej hlavným cieľom získať zainteresované skupiny pre realizáciu PHSR.

K prehľadu sa priložia zápisy, spísané pripomienky členov k zaslaným materiálom a prezenčné listiny v prípade už zrealizovaných komunikačných aktivít.



Formulár č. R 7 – Záznam z verejného prerokovania (Príklad)

Zápis o prerokovaní strategického dokumentu v komisiách samosprávy

Názov dokumentu:

Termín pripomienkovania:

Pripomienka č. 1

Text pripomienky:

Pripomienka sa týka časti dokumentu:

Zaslal: *názov komisie a dátum zasadnutia*

Zdôvodnenie komisie:

Vyjadrenie odborného útvaru: *pripomienku akceptujeme/neakceptujeme*

Zdôvodnenie odborného útvaru:

Pripomienka č. 2

Text pripomienky:

Pripomienka sa týka časti dokumentu:

Zaslal: *názov komisie a dátum zasadnutia*

Zdôvodnenie komisie:

Vyjadrenie odborného útvaru: *pripomienku akceptujeme/neakceptujeme*

Zdôvodnenie odborného útvaru:

.....

Počet pripomienok: celkový počet: akceptované:

Zápis spracoval: *meno, funkcia, dňa, podpis*

Zdroj: Weisová, Bernátová: Strategické plánovanie samosprávy, Municipalia 2012



ČASŤ E: FINANČNÁ ČASŤ

Finančná časť obsahuje finančné zabezpečenie jednotlivých opatrení a aktivít, inštitucionálnu a organizačnú stránku realizácie programu rozvoja obce.

Táto časť obsahuje:

- indikatívny finančný plán na celú realizáciu PHSR
- model viaczdrojového financovania jednotlivých opatrení, aktivít (projektov) za účasti sociálno-ekonomických partnerov v území v prepojení na programový rozpočet obce
- hodnotiacu tabuľku pre výber projektov.

Časť E.I Indikatívny finančný plán PHSR

Indikatívny rozpočet – sumarizácia je celkovým prehľadom plánovaných finančných prostriedkov počas celej platnosti schváleného PHSR, jeho súčasťou by mala byť aj plánovaná rezerva tzv. výkonnostná rezerva a má priamy vzťah k rozpočtu obce (s dosahom na jej hospodárenie) a mal by rešpektovať princípy zodpovedného finančného manažmentu.

Schválený indikatívny rozpočet sa zapracuje do programového rozpočtu samosprávy a ďalších záväzných dokumentov vrátane Dohody o partnerstve.

Riadiaci tím zabezpečí rozpracovanie Indikatívneho finančného plánu do akčných plánov.

Formulár č. F 1 – Indikatívny rozpočet - sumarizácia

		Rok										
		2014	2015	2016	2017	2018	2019	2020	2021	2022	2023	Spolu
I	Hospodárska politika – oblasť	-	6 900	33 000	11 000	30 000	55 000	3 100 000			N/A	3,23 mil. €
II	Sociálna politika – oblasť	-			2 000	12 000			17 800		N/A	31,8 tis. €
III	Environmentálna politika – oblasť	-			476 122,40					20 000	N/A	498 tis. €

Zdroj: vlastné spracovanie



Zdroje financovania realizácie PHSR je možné rozčleniť na dve základné kategórie:

Riadne zdroje finančného zabezpečenia

Verejné zdroje

- štátny rozpočet vrátane finančných prostriedkov z rozpočtových kapitol ministerstiev (dotačné tituly jednotlivých rozpočtových kapitol ministerstiev, príp. Úradu Vlády SR),
- štátny účelové fondy (Environmentálny fond, Štátny fond rozvoja bývania, Recyklačný fond),
- rozpočet vyšších územných celkov (VÚC Prešov),
- rozpočet obcí a miest (vlastné zdroje),

Iné zdroje

- prostriedky fyzických osôb,
- prostriedky právnických osôb,
- úvery,
- príspevky medzinárodných organizácií,
- prostriedky vyplývajúce z medzinárodných zmlúv o poskytnutí grantu uzatvorených medzi Slovenskou republikou a inými štátmi (Nórsky finančný mechanizmus, bilaterálne dohody, Švajčiarsky finančný mechanizmus)
- iné prostriedkov, ak to ustanoví osobitný predpis.

Doplnkové zdroje finančného zabezpečenia

Finančné prostriedky z Európskej únie v programovom období 2014 - 2020 tzv. európske štrukturálne a investičné fondy (EŠIF), určené hospodársky zaostalým regiónom (ktoré podľa ukazovateľov hospodárskeho rozvoja a sociálneho rozvoja vykazujú nižšiu úroveň rozvoja, ako je priemerná úroveň Európskej únie) a regiónom s nepriaznivou štruktúrou zamestnanosti a podnikateľského prostredia.

Časť E.II Finančná časť

Riadiaci tím zabezpečil spracovanie finančnej časti vo forme Finančného rámca pre realizáciu PHSR (Formulár č. F 2), ktorého sumárom je formulár č. F 1 - indikatívny finančný plán PHSR.

Formulár č. F 2 - Finančný rámec pre realizáciu PHSR pre potreby súhrnného prehľadu plánovaných projektov a aktivít

Priložená tabuľka



Hodnotiace tabuľky pre výber projektov

Cieľom hodnotiacich tabuliek pre výber projektov je čo najobjektívnejšie a najzodpovednejšie určiť stupeň priority pripravených projektov. Tabuľky je možné aktualizovať alebo doplniť, v tomto prípade je potrebné zvážiť váhu jednotlivých kritérií. Predložený návrh vychádza z analýzy najčastejších kritérií pre projekty v jednotlivých oblastiach. Doplnenie jednotlivých kritérií môže vychádzať z výstupov formulára A 11, alebo konkrétnej grantovej výzvy a pod.

Pracovné skupiny vypracovali návrhy hodnotiacich tabuliek podľa oblastí – politik k navrhnutým opatreniam pre výber projektov v súlade s finančno-ekonomickými možnosťami:

Formulár č. F 3 – Hodnotiace tabuľky pre výber projektov (upravené pre potreby obce)

Dopravná infraštruktúra

	Kategória	Hodnotiace kritérium	Hodnotenie	Počet bodov
Dopravná infraštruktúra	Dopravno-hospodársky význam	Cesta zabezpečuje dennú mobilitu osôb a dostupnosť sociálnych a ekonomických potrieb (zamestnanie, vzdelávanie, zdravotnícke služby, kultúra, rekreácia, význam z pohľadu verejnej osobnej dopravy (napr. napojenie na terminály integrovanej dopravy, stanice VOD, a pod.)	Nespĺňa	0
			Spĺňa	1
		Prepojenie významných stredísk cestovného ruchu	Nespĺňa	0
			Spĺňa	1
	Dopravná prevádzka	Prekročenie hodnoty priemernej intenzity	Nespĺňa	0
			Spĺňa	1
	Stavebno-technický stav	Stavebno – technický stav cesty (pozdĺžne a priečne nerovnosti, vyjazdené koľaje, únosnosť vozovky a pod.)	veľmi dobrý, dobrý a vyhovujúci	0
			nevyhovujúci/havarijný	1
		Stav mostných objektov (nosnosť, zatekanie, stav mostovky a pod.)	bezchybný až zlý	0
			veľmi zlý/havarijný	1

Zdroj: vlastné spracovanie

Sociálna infraštruktúra

	Kategória	Hodnotiace kritérium	Hodnotenie	Počet bodov
Sociálna infraštruktúra	Kvalita výchovno-vzdelávacieho procesu	Projekt umožňuje zlepšenie zamestnanosti žien v obci/regióne	Nespĺňa	0
			Spĺňa	1
	Demografia	Projekt zlepšuje dostupnosť pre miestne obyvateľstvo a výrazným spôsobom zlepšuje kvalitu života	Nespĺňa	0
			Spĺňa	1



	Stavebno-technický stav	Stavebno – technický stav siete nie je vyhovujúci	Nespĺňa	0	
			Spĺňa	1	
		Zlepšenie dostupnosti	Zvýšenie energetickej hospodárnosti budov	Nespĺňa	0
				Spĺňa	1
		Zlepšenie dostupnosti	Zlepšenie dostupnosti sociálnych služieb pre špecifickú skupinu obyvateľstva (deti so špeciálnymi potrebami a pod.)	Nespĺňa	0
				Spĺňa	1

Zdroj: vlastné spracovanie

Environmentálna infraštruktúra

	Kategória	Hodnotiace kritérium	Hodnotenie	Počet bodov
Environmentálna infraštruktúra	Ekologicko-hospodársky význam	Odstránenie systémových porúch	Nespĺňa	0
			Spĺňa	1
		Budovanie verejných vodovodov, okrem prípadov ich súbežnej výstavby s výstavbou verejnej kanalizácie podľa aktualizovaného Národného programu SR pre vykonávanie smernice Rady 91/271/EHS, inými strategickými dokumentmi	Nespĺňa	0
			Spĺňa	1
			Nespĺňa	0
			Spĺňa	1
	Budovanie verejných kanalizácií a čistiarní odpadových vôd pre obce do 2 000 obyvateľov s výnimkou obcí začlenených do aglomerácií nad 2 000 EO v zmysle Národného programu pre vykonávanie smernice 91/271/EHS.	Nespĺňa	0	
		Spĺňa	1	
	Vhodné využitie krajinné-ekologických prvkov	Nespĺňa	0	
		Spĺňa	1	
	Ekonomické	Zvýši sa efektívnosť poskytovania služieb obyvateľstvu, ostatným subjektom/plánované významné investície	Nespĺňa	0
			Spĺňa	1
	Stavebno-technický stav	Stavebno – technický stav existujúcej infraštruktúry, zariadení	Veľmi dobrý, dobrý	0
			Nevyhovujúci/havarijný	1
Funkčnosť, špecifické požiadavky	Rekonštruované siete musia spĺňať nasledovné funkčné požiadavky uvedené v podpornom programe	Nespĺňa	0	
		Spĺňa	1	

Zdroj: vlastné spracovanie



Program hospodárskeho a sociálneho rozvoja obce Vyšné Ladičkovce na roky 2015 - 2021

Financovanie jednotlivých projektov bude viaczdrojové, pričom závisieť od aktuálnej finančnej situácie obce a aktuálnych potrieb. Financovanie sa opierať o zdroje obce, štátu, EÚ, VÚC a súkromné zdroje.

Vyčíslenie jednotlivých zámerov bolo stanovené kvalifikovaných odhadom, prieskumom a taktiež sa vychádzalo z existujúcich výkazov výmer/rozpočtov projektantov.

Finálne podoby budú súčasťou ŽoNFP a budú vychádzať najmä z procesu verejného obstarávania.

Formulár č. F 5 - Model viaczdrojového financovania – intervenčná matica

Viaczdrojové financovanie							
Prioritná oblasť	Celkové náklady	Verejné zdroje					Súkromné zdroje
		EÚ	Štát	VÚC	Obec	Spolu	
Opatrenie 1.1.	6 900	0	6 000	0	900	6 900	0
Opatrenie 1.2.	214 000	172 550	30 300	0	11 150	214 000	0
Opatrenie 1.3.	15 000	12 750	1 500	0	750	15 000	0
Opatrenie 1.4.	3 000 000	2 550 000	300 000	0	150 000	3 000 000	0
Opatrenie 2.1.	29 800	25 330	2 980	0	1 490	29 800	0
Opatrenie 2.2.	podľa potreby	0	0	0	podľa potreby	podľa potreby	0
Opatrenie 2.3.	2 000	0	1 800	0	200	2 000	0
Opatrenie 3.1.	496 122,40	421 704,04	49 612,24	0	24 806,12	498 122,40	0
Spolu	3 763 822,40	3 182 334,04	392 192,24	0	189 296,12	3 763 822,40	0

Zdroj: vlastné spracovanie



ZÁVER

Formulár č. Z 1 - Schválenie PHSR

Schválenie PHSR	
Dokument	Názov: Program hospodárskeho a sociálneho rozvoja obce Vyšné Ladičkovce na roky 2015 - 2021 s výhľadom do roku 2024 - Štruktúra - názov a stručná charakteristika hlavných častí dokumentu: Dokument je štruktúrovaný podľa Metodiky na vypracovanie PHSR obce/obcí/VÚC (podľa zákona č. 539/2008 Z. z. o podpore regionálneho rozvoja v znení zákona č. 309/2014 Z. z.), verzia 2.0, február 2015
Spracovanie	- Forma spracovania: dodávateľsky - Obdobie spracovania: 03/2015 – 08/2015 - Riadiaci tím – počet členov: 5, počet stretnutí: 8 - Pracovné skupiny – počet skupín: 3, počet členov: 6, počet stretnutí: 3 - Účasť verejnosti a komunikácia s verejnosťou: 7 - Náklady na spracovanie: na základe zmluvy s dodávateľom
Prerokovanie	- Prerokovanie v orgánoch samosprávy (komisie) - Posudzovanie SEA (nerelevantné)
Schválenie	- Návrh na uznesenie zastupiteľstva – obecné zastupiteľstvo schvaľuje PHSR obce Vyšné Ladičkovce na roky 2015 - 2021 s výhľadom do roku 2024

Zdroj: Weisová, Bernátová: Strategické plánovanie samosprávy, Municipalia 2012



Povinné prílohy PHSR

- Príloha č. 1** Zoznam členov riadiaceho tímu, pracovných skupín a partnerov zapojených do spracovania PHSR
- Príloha č. 2** Zoznam informačných zdrojov použitých v PHSR (východiskové strategické a koncepcné dokumenty, súvisiaca legislatíva)
- Príloha č. 3** Zoznam skratiek použitých v PHSR
- Príloha č. 4** Akčný plán na daný rozpočtový rok s výhľadom na 2 roky (2015+2)
- Príloha č. 5** Dohoda o partnerstve (v súčasnosti nerelevantné)